



**ОБЩЕСТВО С ОГРАНИЧЕННОЙ ОТВЕТСТВЕННОСТЬЮ**  
**«САМАРСКИЙ НАУЧНО-ИССЛЕДОВАТЕЛЬСКИЙ И ПРОЕКТНЫЙ ИНСТИТУТ НЕФТЕДОБЫЧИ»**  
(ООО «СамараНИПИнефть»)

# **Техническое перевооружение нефтесборного трубопровода «АГЗУ-4 – УПН Вахитовская» (ПК00+00 – ПК51+10) (0406\_3-18)**

**в границах МО Кичкасский сельсовет и МО Кубанский сельсовет  
Перволюцкого района Оренбургской области**

## **Документация по планировке территории**

**Проект межевания территории**

Основная часть проекта межевания территории

раздел 1 «Проект межевания территории. Графическая часть»

раздел 2 «Проект межевания территории. Текстовая часть»

Материалы по обоснованию проекта межевания территории

раздел 3 «Материалы по обоснованию проекта межевания территории.  
Графическая часть»

раздел 4 «Материалы по обоснованию проекта межевания территории.  
Пояснительная записка»

**8222П-ПП-107.000.000-ПЗУ-03**



**ОБЩЕСТВО С ОГРАНИЧЕННОЙ ОТВЕТСТВЕННОСТЬЮ**  
**«САМАРСКИЙ НАУЧНО-ИССЛЕДОВАТЕЛЬСКИЙ И ПРОЕКТНЫЙ ИНСТИТУТ НЕФТЕДОБЫЧИ»**  
(ООО «СамараНИПИнефть»)

# **Техническое перевооружение нефтесборного трубопровода «АГЗУ-4 – УПН Вахитовская» (ПК00+00 – ПК51+10) (0406\_3-18)**

**в границах МО Кичкасский сельсовет и МО Кубанский сельсовет  
Перволюцкого района Оренбургской области**

## **Документация по планировке территории**

**Проект межевания территории**

**Основная часть проекта межевания территории**

**раздел 1 «Проект межевания территории. Графическая часть»**

**раздел 2 «Проект межевания территории. Текстовая часть»**

**Материалы по обоснованию проекта межевания территории**

**раздел 3 «Материалы по обоснованию проекта межевания территории.  
Графическая часть»**

**раздел 4 «Материалы по обоснованию проекта межевания территории.  
Пояснительная записка»**

**8222П-ПП-107.000.000-ПЗУ-03**

Главный инженер



Кашаев Д.В.

Главный инженер проекта

Семенова Ю.Г.

В разработке технической документации (основных проектных решений) принимали участие специалисты:

Отдел землеустроительных работ:

Начальник отдела




В.Б. Явкина

Исполнитель



А.А. Стрелкова

Взам. инв. №							8222П-ПП-107.000.000-ПЗУ-03	Стадия	Лист	Листов
	Подпись и дата	Изм.	Копуч	Лист	№док	Подп.				
Инв. № подл.							Проект межевания территории			
	Н.контроль	Явкина								

## Состав документации по планировке территории

Номер тома	Обозначение	Наименование
1	8222П-ПП-107.000.000-ПЗУ-01	<b>Проект планировки территории</b> Основная часть раздел 1 «Проект планировки территории. Графические материалы» раздел 2 «Положение о размещении линейного объекта»
2	8222П-ПП-107.000.000-ПЗУ-02	<b>Материалы по обоснованию</b> раздел 3 «Материалы по обоснованию проекта планировки территории. Графические материалы» раздел 4 «Материалы по обоснованию проекта планировки территории. Пояснительная записка»
3	8222П-ПП-107.000.000-ПЗУ-03	<b>Проект межевания территории</b> Основная часть проекта межевания территории раздел 1 «Проект межевания территории. Графическая часть» раздел 2 «Проект межевания территории. Текстовая часть» Материалы по обоснованию проекта межевания территории раздел 3 «Материалы по обоснованию проекта межевания территории. Графическая часть» раздел 4 «Материалы по обоснованию проекта межевания территории. Пояснительная записка»

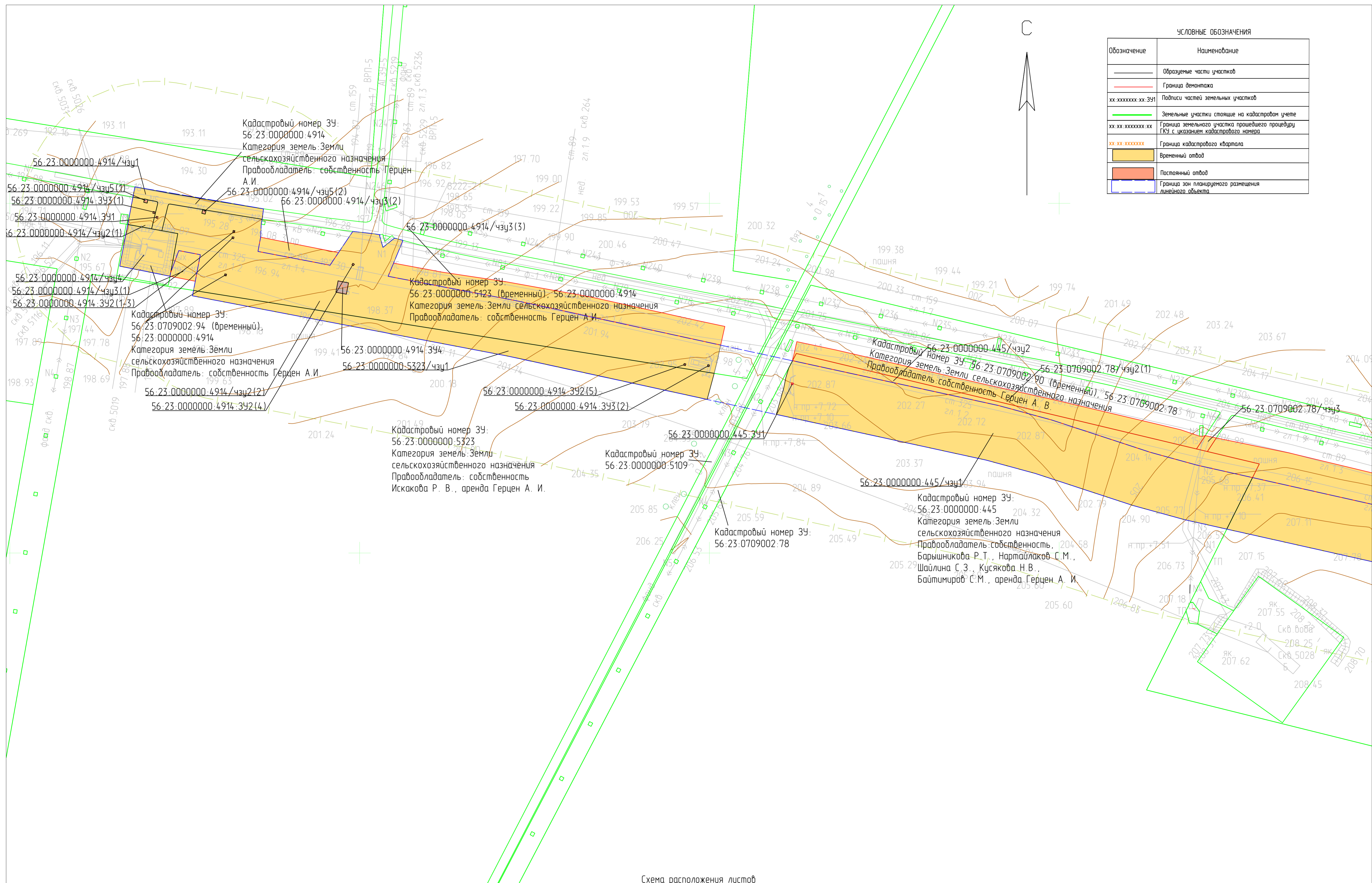
---

## Содержание

<b>Основная часть проекта межевания территории. Графическая часть .....</b>	<b>3</b>
<b>2 Основная часть проекта межевания территории. Текстовая часть .....</b>	<b>4</b>
2.1 Перечень образуемых земельных участков .....	4
2.2 Перечень координат характерных точек образуемых земельных участков .....	19
2.3 Сведения о границах территории, применительно к которой осуществляется подготовка проекта межевания территории, содержащие перечень координат характерных точек этих границ в системе координат, используемой для ведения ЕГРН .....	79
2.4 Вид разрешенного использования образуемых земельных участков в соответствии с проектом планировки территории .....	85
<b>3 Материалы по обоснованию проекта межевания территории. Графическая часть .....</b>	<b>1</b>
<b>4 Материалы по обоснованию проекта межевания территории. Пояснительная записка .....</b>	<b>2</b>
4.1 Обоснование определения местоположения границ образуемого земельного участка с учетом соблюдения требований к образуемым земельным участкам, в том числе требований к предельным (минимальным и (или) максимальным размерам земельных участков .....	2
4.2 Обоснование способа образования земельного участка и .....	2
обоснование определения размеров образуемого земельного участка .....	2

## Основная часть проекта межевания территории. Графическая часть

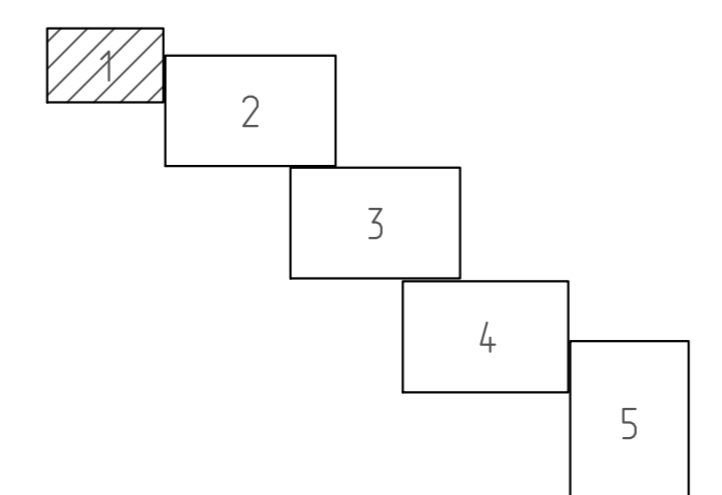
№ п/п	Наименование документа в составе графической части	Количество листов	Примечание
1	Чертеж межевания территории основной части	5	–



УСЛОВНЫЕ ОБОЗНАЧЕНИЯ	
Обозначение	Наименование
	Образование части участков
	Граница демонтажа
	Подписи частей земельных участков
	Земельные участки стоящие на кадастровом учете
	Граница земельного участка прошедшего процедуру ГКУ с указанием кадастрового номера
	Граница кадастрового квартала
	Временный отвод
	Постоянный отвод
	Граница зон планируемого размещения линейного объекта



Схема расположения листов

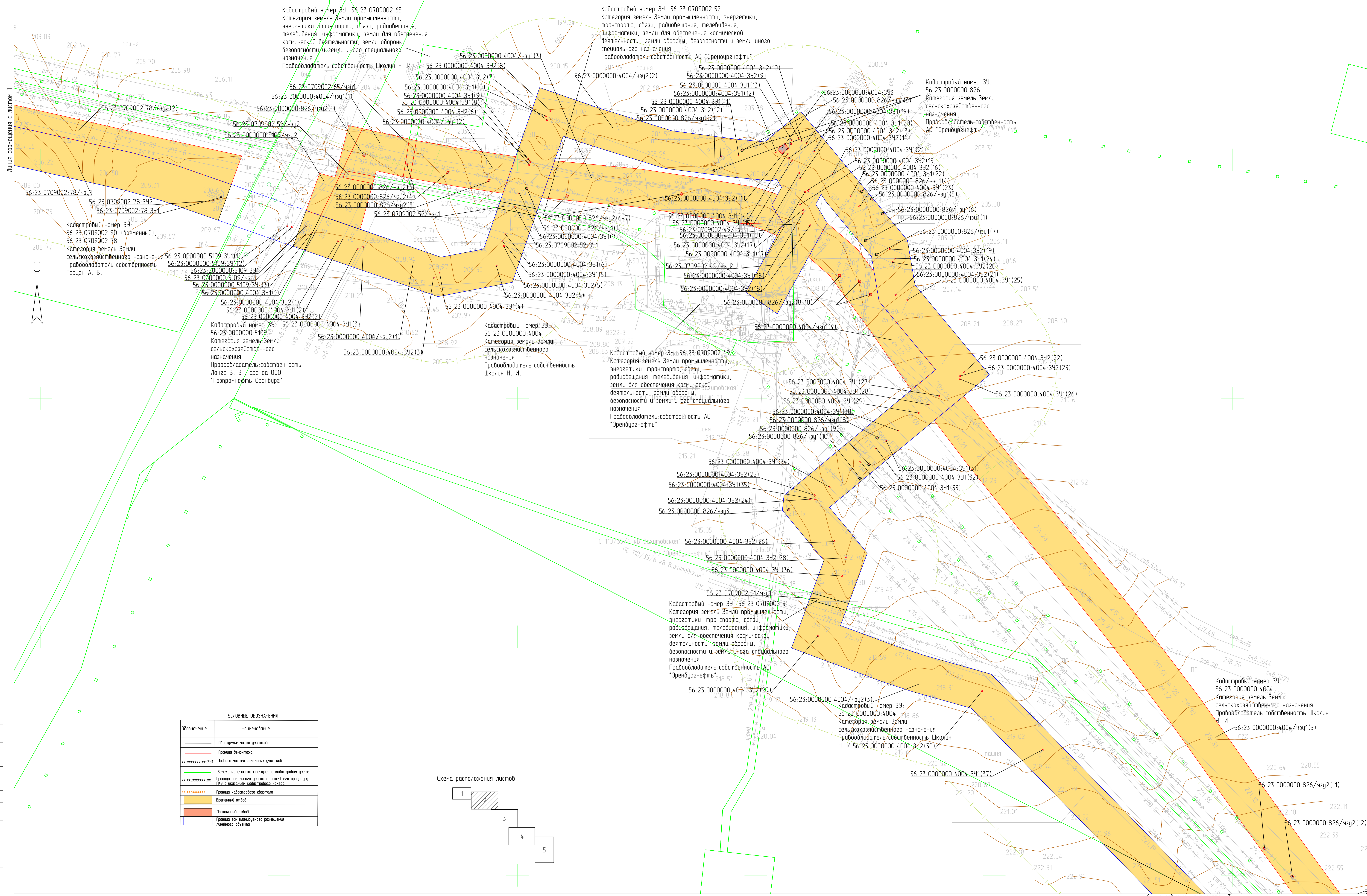


- Примечание:
- Границы территорий в отношении которой осуществляется подготовка проекта планировки, установлены по внешним границам максимально удаленных от проектируемого маршрута прохождения линейных объектов зон с особыми условиями использования территории, которая подлежит установлению в связи с размещением линейного объекта.
  - Границы зон планируемого размещения линейных объектов, подлежащих реконструкции в связи с изменением их местоположения, отсутствуют.
  - Резервирование либо изъятие земельных участков для государственных или муниципальных нужд проектом не предполагается.

Система координат МСК - субъект 56  
Система высот: Балтийская  
Масштаб 1:1000

8222П-ПП-104.000.000-ПЗУ-03					Техническое перевооружение нефтяного трубопровода «АГЗУ-4 - УПН Вахтовская (ПК00+00 - ПК51+00) (0406_3-18)				
Изм.	Кол.уч.	Лист	№ вкл.	Подпись	Дата	Основная часть проекта межевания территории. Графическая часть.	Страницы	Лист	Листов
Разработал	Стрелкова	1	1	02.22	02.22				
Чертёж межевания территории									
Нач. Отдела Явкина							Формат А1		

Линия соприкосновения с листом 2



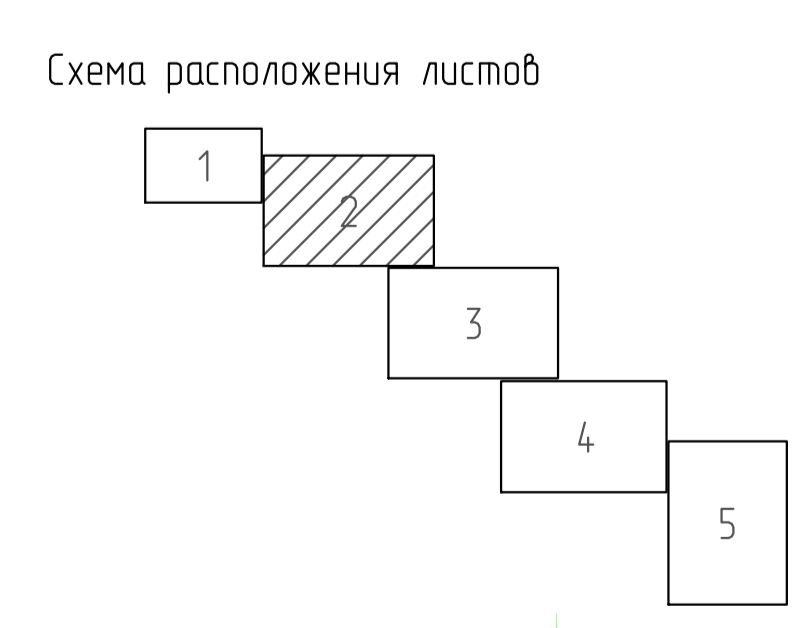
Линия сообщения с листом 1

С

Линия сообщения с листом 3

**УСЛОВНЫЕ ОБОЗНАЧЕНИЯ**

Обозначение	Наименование
—	Образные части участков
—	Граница дименала
xx xxxxxx xx 331	Полосы частей земельных участков
—	Земельные участки спольные на кадастровом учете
xx xx xxxxxx xx	Граница земельного участка прошедшего процедуру ФКУ с указанием кадастрового номера
xx xx xxxxxx	Граница кадастрового квартала
—	Временный опод
—	Постоянный опод
—	Граница зон планируемого размещения линейных объектов



Линия сообщения с листом 3

8222П-ПП-104.000.000-ПЗУ-03		Техническое предложение на строительство нефтепровода «4734-4 - УГН Волховская (ПК00-00 - ПК51-10) (0406_3-18)	
Имя	Имя	Дата	Дата
Разработчик	Специалист	02.22	02.22
Общая часть проекта не является территорией. Графическая часть		Страна	Лист
Чертеж не является территорией		1	2
Имя	Имя	Дата	Дата
И.И.И.И.	И.И.И.И.	02.22	02.22

Система координат МСК - субъект 56  
Система высот Балтийская  
Масштаб 1:1000

САМАРИТИНЕОЛЬ  
Формат А4





Кадастровый номер ЗУ:  
56.23.0709002.46  
Категория земель: Земли промышленности, энергетики, транспорта, связи, радиовещания, телевидения, информатики, земли для обеспечения космической деятельности, земли обороны, безопасности и земли иного специального назначения  
Практический собственник АО "Оренбургнефть"

Кадастровый номер ЗУ:  
56.23.0000000.5125 (временный),  
56.23.0000000.824  
Категория земель: Земли сельскохозяйственного назначения  
Практический собственник Ходырева Т. Н.

Кадастровый номер ЗУ:  
56.23.0000000.5125 (временный),  
56.23.0000000.824  
Категория земель: Земли сельскохозяйственного назначения  
Практический собственник Ходырева Т. Н.

Кадастровый номер ЗУ:  
56.23.0000000.5125 (временный),  
56.23.0000000.824  
Категория земель: Земли сельскохозяйственного назначения  
Практический собственник Ходырева Т. Н.

Кадастровый номер ЗУ:  
56.23.0709002.46  
Категория земель: Земли промышленности, энергетики, транспорта, связи, радиовещания, телевидения, информатики, земли для обеспечения космической деятельности, земли обороны, безопасности и земли иного специального назначения  
Практический собственник АО "Оренбургнефть"

Кадастровый квартал:  
56.23.0709002  
Категория земель: не установлена  
Практический собственник: земли неограниченной государственной собственности

Кадастровый номер ЗУ: 56.23.0706001.92  
Категория земель: Земли сельскохозяйственного назначения  
Практический собственник: Ланге В. В.

Кадастровый номер ЗУ: 56.23.0706001.93  
Категория земель: Земли сельскохозяйственного назначения  
Практический собственник: Герцен А. В.

Кадастровый номер ЗУ:  
56.23.0000000.5109  
Категория земель: Земли сельскохозяйственного назначения  
Практический собственник: Ланге Вячеслав Владимирович, аренда ООО "Газпромнефть-Оренбург"

УСЛОВНЫЕ ОБОЗНАЧЕНИЯ

Обозначение	Наименование
—	Образование части участка
—	Граница дачного участка
xx-xxxxxx-xx-391	Линия части земельного участка
—	Земельные участки, стоящие на кадастровом учете
xx-xx-xxxxxx-xx	Граница земельного участка прошедшего процедуру ГКУ с указанием кадастрового номера
xx-xx-xxxxxx-xx	Граница кадастрового квартала
—	Временный отвод
—	Постоянный отвод
—	Граница зон планируемого размещения линейных объектов



8222П-ПП-104.000.000-ПЗУ-03

Техническое переиздание негосударственного предприятия «4734-4 - УПН Волжская (ПКО-00 - ПКС1-10) (0406\_3-18)

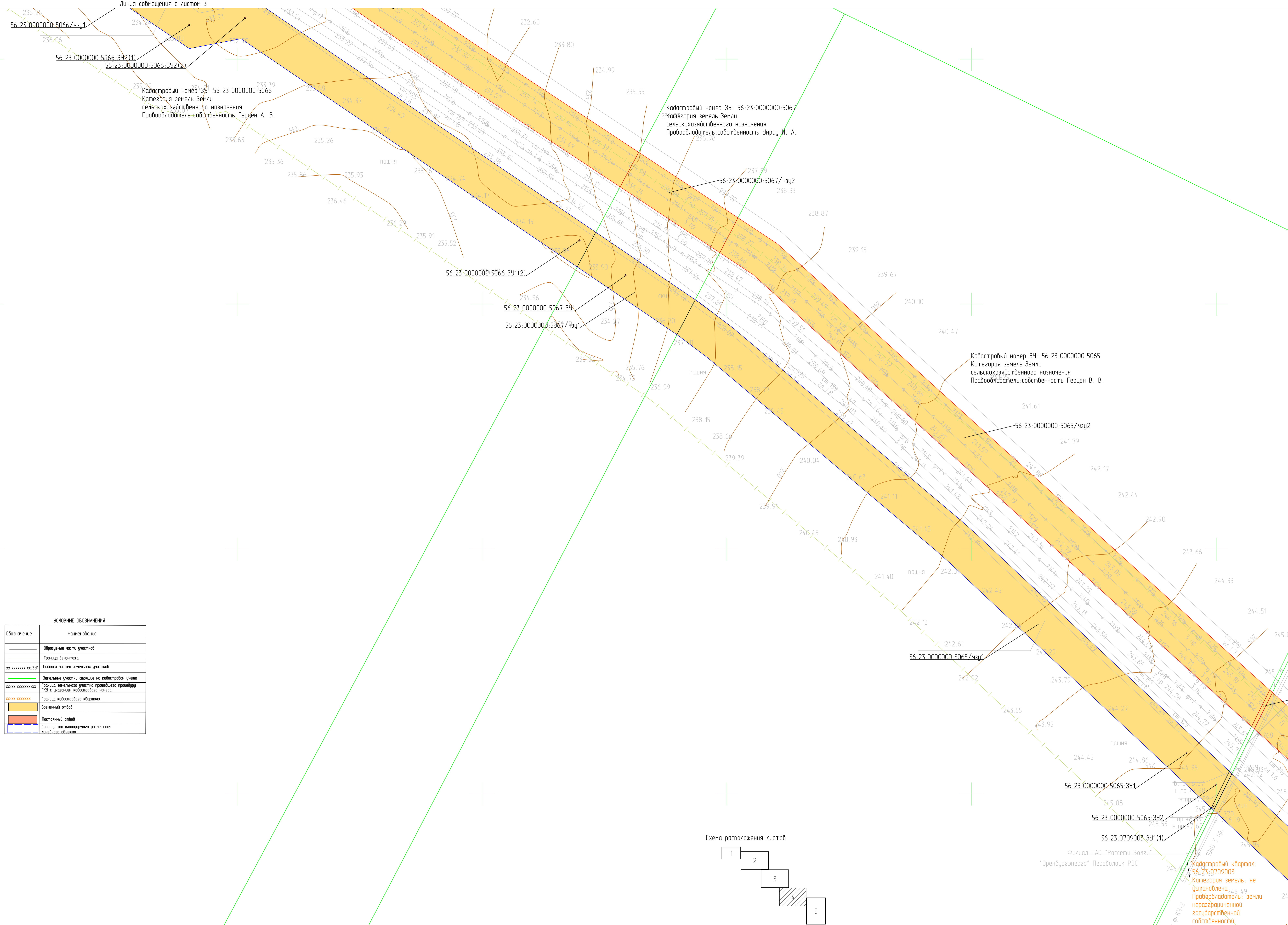
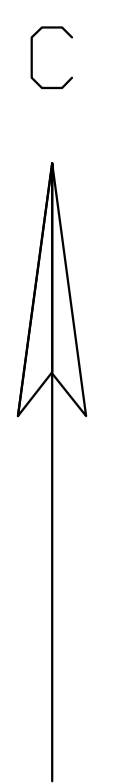
Имя	Имя отч.	Литр	Имя отч.	Дата	Дата
Разработчик	Специалист			02.22	
Имя отч.	Имя			02.22	

Общая часть проекта не является территорией. Графическая часть

Чертеж не является территорией

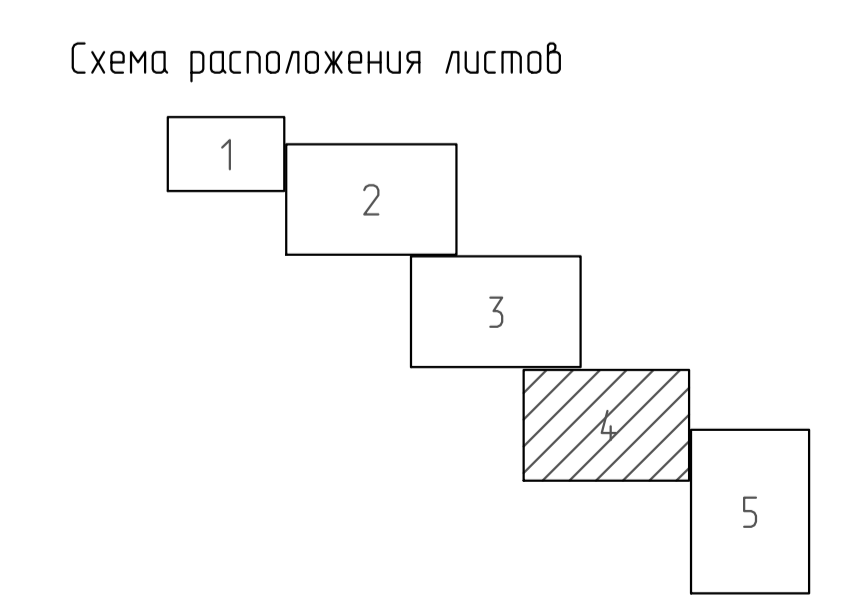
САМАРИНТЕХ

Формат А4



УСЛОВНЫЕ ОБОЗНАЧЕНИЯ

Обозначение	Назначение
—	Обращение части участка
—	Граница деления
xx xxxxxx xx.341	Получи часть земельного участка
—	Земельные участки стоящие на кадастровом учете
xx.xx xxxxxx xx	Граница земельного участка прошедшего процедуру ГЗУ с указанием кадастрового номера
xx.xx xxxxxx	Граница кадастрового квартала
—	Временный отвод
—	Постоянный отвод
—	Граница зон планируемого размещения линейного объекта



Кадастровый номер ЗУ: 56.23.0000000.5066.342(1)  
 Категория земель: Земли сельскохозяйственного назначения  
 Правообладатель: собственность Герцен А. В.

Кадастровый номер ЗУ: 56.23.0000000.5067.341(1)  
 Категория земель: Земли сельскохозяйственного назначения  
 Правообладатель: собственность Урау И. А.

Кадастровый номер ЗУ: 56.23.0000000.5065.341(2)  
 Категория земель: Земли сельскохозяйственного назначения  
 Правообладатель: собственность Герцен В. В.

Кадастровый номер ЗУ: 56.23.0000000.5066.342(2)  
 Категория земель: Земли сельскохозяйственного назначения  
 Правообладатель: собственность Герцен В. В.

Кадастровый номер ЗУ: 56.23.0000000.5065.342  
 Категория земель: Земли сельскохозяйственного назначения  
 Правообладатель: собственность Герцен В. В.

Кадастровый номер ЗУ: 56.23.0000000.5065.341  
 Категория земель: Земли сельскохозяйственного назначения  
 Правообладатель: собственность Герцен В. В.

Кадастровый номер ЗУ: 56.23.0709003.341(1)  
 Категория земель: не установлена  
 Правообладатель: земли неразграниченной государственной собственности

Филиал ПАО "Россети-Волга"  
 "Оренбургэнерго" Переделок РЭС

Кадастровый квартал: 56.23.0709003  
 Категория земель: не установлена  
 Правообладатель: земли неразграниченной государственной собственности

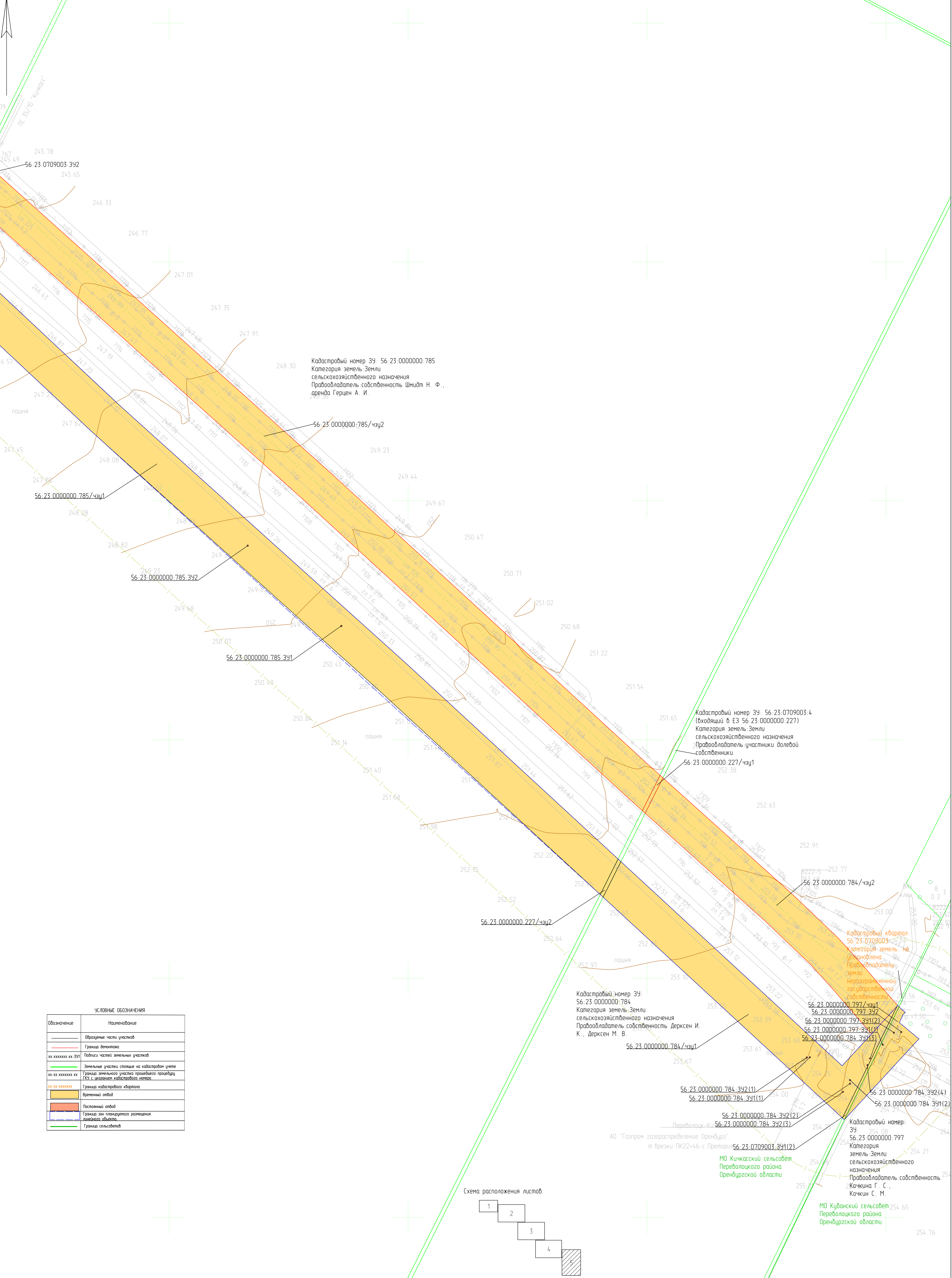
8222П-ПП-104.000.000-ПЗУ-03		Техническое переопределение чертежной проработки «4734-4 - УПН Волжская (ПК00-00 - ПК51-10) (0406_3-18)»	
Изм.	Испол.	Лист	Из всего листов
Разработчик	Специально	02.22	
Основная часть проекта: текстовая территория. Графическая часть		Страна	Лист
		П	4
Чертеж некапитальной территории		Листов	5
Исполнитель	Имя	Дата	
И.И.И.	И.И.И.	02.22	

Система координат МСК - субъект 56  
 Система высот Балтийская  
 Масштаб 1:1000



C

Линия собственности с листом 4



Кадастровый номер ЗУ: 56.23.0000000.785  
 Категория земель: Земли сельскохозяйственного назначения  
 Правообладатель: собственность Шmidt Н. Ф., аренда Герцен А. И.

Кадастровый номер ЗУ: 56.23.0709003.4  
 (входящий в ЕЗ 56.23.0000000.227)  
 Категория земель: Земли сельскохозяйственного назначения  
 Правообладатель: участники долевой собственности

Кадастровый номер ЗУ: 56.23.0000000.784  
 Категория земель: Земли сельскохозяйственного назначения  
 Правообладатель: собственность Дерksen И. К., Дерksen М. В.

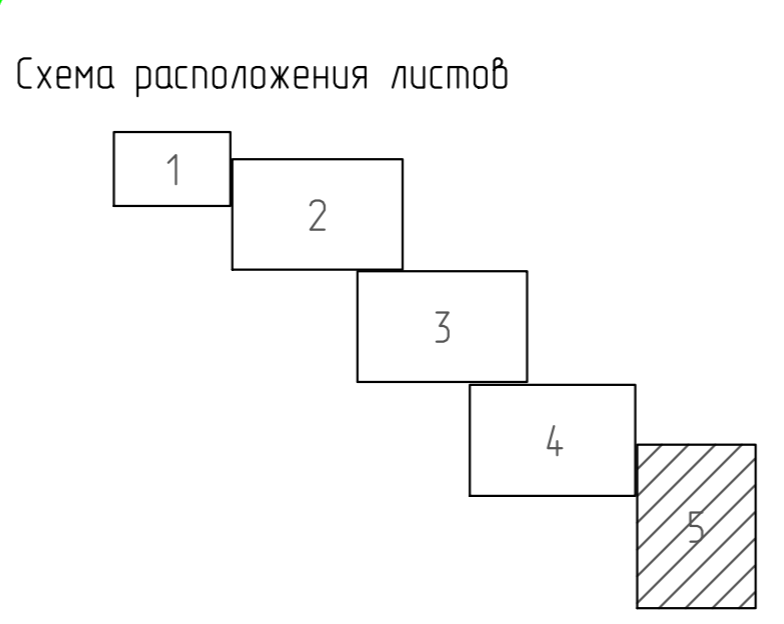
Кадастровый квартал: 56.23.0709003  
 Категория земель: не установлена  
 Правообладатель: земли неразграниченной государственной собственности

Кадастровый номер ЗУ: 56.23.0000000.797  
 Категория земель: Земли сельскохозяйственного назначения  
 Правообладатель: собственность Качкина Г. С., Качкина С. М.

МО Кубанский сельсовет  
 Переволокского района  
 Оренбургской области

УСЛОВНЫЕ ОБОЗНАЧЕНИЯ

Обозначение	Наименование
—	Обозначение части участка
—	Граница демонтажа
xx xxxxxxxx xx 391	Подпись частей земельных участков
—	Земельные участки спольные на кадастровом учете
xx xx xxxxxxxx xx	Граница земельного участка прошедшего процедуру ГКУ с указанием кадастрового номера
xx xx xxxxxxxx	Граница кадастрового квартала
—	Временный отвод
—	Постоянный отвод
—	Граница зон планируемого размещения линейных объектов
—	Граница сельсоветов



8222П-ПП-104 000 000-ПЗУ-03				
Техническое переволокающее межевание территории №4739-4 - УПН Восточная (ПК00-00 - ПК51-01) (0406_3-18)				
Имя	Имя	Лист	№ документа	Дата
Разработчик	Специалист	5	02.22	
Основная часть проекта межевания территории. Графическая часть				
Чертеж межевания территории				
Имя	Имя	Лист	№ документа	Дата
Черт. Отв.	Якина	02.22		

Система координат: МСК - субъект 56  
 Система высот: Балтийская  
 Масштаб: 1:1000

САМАРАИНФОРМ

## 2 Основная часть проекта межевания территории. Текстовая часть

### 2.1 Перечень образуемых земельных участков

Разработка проекта межевания предусмотрена с учетом фактически сложившихся на проектируемой территории имущественных комплексов объектов недвижимости и обеспечения условий эксплуатации объектов, с учетом сохранения ранее образованных земельных участков, зарегистрированных в ГКН.

Использование земельных участков сельскохозяйственного назначения, предоставляемых на период строительства линейных сооружений, осуществляется при наличии утвержденного проекта рекультивации земель для нужд сельского хозяйства без перевода земель сельскохозяйственного назначения в земли иных категорий. Строительство проектируемых площадных сооружений потребует отвода земель из временного пользования в долгосрочное пользование с переводом земельного участка из одной категории в другую (земли промышленности).

К территориям общего пользования, согласно п.12 ст.1 Градостроительного кодекса Российской Федерации, относятся территории, которыми беспрепятственно пользуется неограниченный круг лиц (в том числе площади, улицы, проезды, набережные, береговые полосы водных объектов общего пользования, скверы, бульвары).

В настоящем проекте межевания образование земельных участков, относящихся к территориям общего пользования, не предусмотрено.

Резервирование либо изъятие земельных участков для государственных или муниципальных нужд проектом не предполагается.

Проект межевания территории является неотъемлемой частью проекта планировки территории. Территория, на которую разрабатывается проект межевания, расположена в границах МО Кичкасский сельсовет и МО Кубанский сельсовет Переволоцкого района Оренбургской области. Данные земельные участка являются:

- собственностью юридических лиц;
- собственностью физических лиц;
- ОДС;
- землями администрации МО Переволоцкого района.

**Общая площадь отводимых земель:**

**328478 кв.м, из них:**

- постоянный – 186 кв.м;
- временный – 328292 кв.м.

Таблица 2.1 - Перечень образуемых земельных участков

№	Кадастровый квартал	Кадастровый номер ЗУ	Образуемый ЗУ	Способ образования	Вид отвода	Наименование сооружения	Категория земель	Вид разрешенного использования	Вид разрешенного использования образуемого земельного участка	Правообладатель. Вид права	Местоположение ЗУ	Площадь кв.м.
1	56:23:0000000	56:23:0000000:5123 (временный), 56:23:0000000:4914	56:23:0000000:4914:ЗУ4	Раздел земельного участка в соответствии со статьей 11.4 земельного кодекса РФ	постоянный	Земельный участок под узел запорной арматуры	Земли сельскохозяйственного назначения	для сельскохозяйственного производства	Недропользование (6.1)	Собственность Герцен Анна Исааковна	Оренбургская область, Переволоцкий район, Кичкасский сельсовет	40
2	56:23:0000000	56:23:0000000:4004	56:23:0000000:4004:ЗУ3	Раздел земельного участка в соответствии со статьей 11.4 земельного кодекса РФ	постоянный	Земельный участок под узел запорной арматуры	Земли сельскохозяйственного назначения	для сельскохозяйственного производства	Недропользование (6.1)	собственность Школин Николай Иванович	Оренбургская область, район Переволоцкий, Кичкасский сельсовет, земельный участок расположен в северной части кадастрового квартала 56:23:0	42
3	56:23:0000000	56:23:0000000:4914	56:23:0000000:4914:ЗУ1	Раздел земельного участка в соответствии со статьей 11.4 земельного кодекса РФ	постоянный	Земельный участок под опознавательным знаком	Земли сельскохозяйственного назначения	для сельскохозяйственного производства	Недропользование (6.1)	собственность Герцен Анна Исааковна	Оренбургская область, Переволоцкий район, Кичкасский сельсовет	1
4	56:23:0000000	56:23:0000000:784	56:23:0000000:784:ЗУ2	Раздел земельного участка в соответствии со статьей 11.4 земельного кодекса РФ	постоянный	Земельный участок под опознавательным знаком	Земли сельскохозяйственного назначения	для сельскохозяйственного производства	Недропользование (6.1)	собственность Дерксен Игорь Корнеевич, Дерксен Марина Викторовна	Оренбургская область, Переволоцкий район, Кичкасский сельсовет	4
5	56:23:0000000	56:23:0000000:785	56:23:0000000:785:ЗУ2	Раздел земельного участка в соответствии со статьей 11.4 земельного кодекса РФ	постоянный	Земельный участок под опознавательным знаком	Земли сельскохозяйственного назначения	для сельскохозяйственного производства	Недропользование (6.1)	собственность Шмидт Надежда Федоровна, аренда Герцен Анна Исааковна	Оренбургская обл, р-н Переволоцкий, Кичкасский сельсовет	1
6	56:23:0709002	56:23:0709002:90 (временный), 56:23:0709002:78	56:23:0709002:78:ЗУ2	Раздел земельного участка в соответствии со статьей 11.4 земельного кодекса РФ	постоянный	Земельный участок под опознавательным знаком	Земли сельскохозяйственного назначения	Для сельскохозяйственного производства	Недропользование (6.1)	собственность Герцен Алексей Викторович	Оренбургская область, Переволоцкий район, Кичкасский сельсовет	1
7	56:23:0000000	56:23:0000000:5109	56:23:0000000:5109:ЗУ1	Раздел земельного участка в соответствии со статьей 11.4 земельного кодекса РФ	постоянный	Земельный участок под опознавательным знаком	Земли сельскохозяйственного назначения	Для сельскохозяйственного производства	Недропользование (6.1)	собственность Ланге Вячеслав Владимирович, аренда ООО "Газпромнефть"	Оренбургская область, Переволоцкий район, земельный участок	3

										ь-Оренбург"	расположен в северной части кадастрового квартала 56:23:0000000	
8	56:23:0000000	56:23:0000000:5125 (временный), 56:23:0000000:824	56:23:0000000:824:3У2	Раздел земельного участка в соответствии со статьей 11.4 земельного кодекса РФ	постоянный	Земельный участок под опознавательным знаком	Земли сельскохозяйственного назначения	для сельскохозяйственного производства	Недропользование (6.1)	собственность Ходырева Татьяна Николаевна	Оренбургская обл., Переволоцкий р-н, с/с Кичкасский	1
9	56:23:0000000	56:23:0000000:5066	56:23:0000000:5066:3У2	Раздел земельного участка в соответствии со статьей 11.4 земельного кодекса РФ	постоянный	Земельный участок под опознавательным знаком	Земли сельскохозяйственного назначения	Для сельскохозяйственного производства	Недропользование (6.1)	собственность Герцен Алексей Викторович	Оренбургская обл, Переволоцкий р-н, Оренбургская область, Переволоцкий район, Кичкасский сельсовет, участок расположен в центральной части кадастрового квартала 56:23:07	2
10	56:23:0000000	56:23:0000000:5067	56:23:0000000:5067:3У1	Раздел земельного участка в соответствии со статьей 11.4 земельного кодекса РФ	постоянный	Земельный участок под опознавательным знаком	Земли сельскохозяйственного назначения	Для сельскохозяйственного производства	Недропользование (6.1)	собственность Унрау Иван Андреевич	Оренбургская обл, Переволоцкий р-н, Оренбургская область, Переволоцкий район, Кичкасский сельсовет, участок расположен в центральной части кадастрового квартала 56:23:07	1
11	56:23:0000000	56:23:0000000:5065	56:23:0000000:5065:3У2	Раздел земельного участка в соответствии со статьей 11.4 земельного кодекса РФ	постоянный	Земельный участок под опознавательным знаком	Земли сельскохозяйственного назначения	Для сельскохозяйственного производства	Недропользование (6.1)	собственность Герцен Виктор Викторович	Оренбургская область, Переволоцкий район, Кичкасский сельсовет, участок расположен в центральной части кадастрового	1

											квартала 56:23:07	
12	56:23:0000000	56:23:0000000:797	56:23:0000000:797:3У2	Раздел земельного участка в соответствии со статьей 11.4 земельного кодекса РФ	постоянный	Земельный участок под опознавательным знаком	Земли сельскохозяйственного назначения	для сельскохозяйственного производства	Недропользование (6.1)	собственность Кочкина Галина Степановна, Кочкин Сергей Михайлович	Оренбургская обл, Переволоцкий район, Кубанский сельсовет	1
13	56:23:0000000	56:23:0000000:5123 (временный), 56:23:0000000:4914	56:23:0000000:4914:3У2	Раздел земельного участка в соответствии со статьей 11.4 земельного кодекса РФ	постоянный	Земельный участок под опознавательным знаком	Земли сельскохозяйственного назначения	для сельскохозяйственного производства	Недропользование (6.1)	Собственность Герцен Анна Исааковна	Оренбургская область, Переволоцкий район, Кичкасский сельсовет	5
14	56:23:0000000	56:23:0000000:4004	56:23:0000000:4004:3У1	Раздел земельного участка в соответствии со статьей 11.4 земельного кодекса РФ	постоянный	Земельный участок под стойкой КИП	Земли сельскохозяйственного назначения	для сельскохозяйственного производства	Недропользование (6.1)	собственность Школин Николай Иванович	Оренбургская область, район Переволоцкий, Кичкасский сельсовет, земельный участок расположен в северной части кадастрового квартала 56:23:0	37
15	56:23:0000000	56:23:0000000:797	56:23:0000000:797:3У1	Раздел земельного участка в соответствии со статьей 11.4 земельного кодекса РФ	постоянный	Земельный участок под стойкой КИП	Земли сельскохозяйственного назначения	для сельскохозяйственного производства	Недропользование (6.1)	собственность Кочкина Галина Степановна, Кочкин Сергей Михайлович	Оренбургская обл, Переволоцкий район, Кубанский сельсовет	2
16	56:23:0000000	56:23:0000000:445	56:23:0000000:445:3У1	Раздел земельного участка в соответствии со статьей 11.4 земельного кодекса РФ	постоянный	Земельный участок под стойкой КИП	Земли сельскохозяйственного назначения	Для сельскохозяйственного производства	Недропользование (6.1)	собственность Барышникова Р.Т., Нартайлаков С.М., Шайлина С.З., Кусякова Н.В., Байтимилов С.М., аренда Герцен Анна Исааковна	обл. Оренбургская, р-н Переволоцкий, с/с Кичкасский	1
17	56:23:0709002	56:23:0709002:90 (временный), 56:23:0709002:78	56:23:0709002:78:3У1	Раздел земельного участка в соответствии со статьей 11.4 земельного кодекса РФ	постоянный	Земельный участок под стойкой КИП	Земли сельскохозяйственного назначения	Для сельскохозяйственного производства	Недропользование (6.1)	собственность Герцен Алексей Викторович	Оренбургская область, Переволоцкий район, Кичкасский сельсовет	1
18	56:23:0000000	56:23:0000000:5109	56:23:0000000:5109:3У1	Раздел земельного участка в соответствии со	постоянный	Земельный участок под стойкой КИП	Земли сельскохозяйственного назначения	Для сельскохозяйственного производства	Недропользование (6.1)	собственность Ланге Вячеслав	Оренбургская область, Переволоцкий	1

				статьей 11.4 земельного кодекса РФ						Владимирович, аренда ООО "Газпромнефть-Оренбург"	й район, земельный участок расположен в северной части кадастрового квартала 56:23:0000000	
19	56:23:0709002	56:23:0709002:52	56:23:0709002:52:3У1	Раздел земельного участка в соответствии со статьей 11.4 земельного кодекса РФ	постоянный	Земельный участок под стойкой КИП	Земли промышленности, энергетики, транспорта, связи, радиовещания, телевидения, информатики, земли для обеспечения космической деятельности, земли обороны, безопасности и земли иного специального назначения	для строительства подъездного пути к скважине № 260 автоматизированной групповой замерной установки (АГЗУ-2) Вахитовского месторождения нефти	Недропользование (6.1)	собственность АО "Оренбургнефть"	Оренбургская обл., р-н Переволоцкий, Кичкасский сельсовет	1
20	56:23:0000000	56:23:0000000:5125 (временный), 56:23:0000000:824	56:23:0000000:824:3У1	Раздел земельного участка в соответствии со статьей 11.4 земельного кодекса РФ	постоянный	Земельный участок под стойкой КИП	Земли сельскохозяйственного назначения	для сельскохозяйственного производства	Недропользование (6.1)	собственность Ходырева Татьяна Николаевна	Оренбургская обл., Переволоцкий р-н, с/с Кичкасский	1
21	56:23:0000000	56:23:0000000:5066	56:23:0000000:5066:3У1	Раздел земельного участка в соответствии со статьей 11.4 земельного кодекса РФ	постоянный	Земельный участок под стойкой КИП	Земли сельскохозяйственного назначения	Для сельскохозяйственного производства	Недропользование (6.1)	собственность Герцен Алексей Викторович	Оренбургская обл, Переволоцкий р-н, Оренбургская область, Переволоцкий район, Кичкасский сельсовет, участок расположен в центральной части кадастрового квартала 56:23:07	2
22	56:23:0000000	56:23:0000000:5065	56:23:0000000:5065:3У1	Раздел земельного участка в соответствии со статьей 11.4 земельного кодекса РФ	постоянный	Земельный участок под стойкой КИП	Земли сельскохозяйственного назначения	Для сельскохозяйственного производства	Недропользование (6.1)	собственность Герцен Виктор Викторович	Оренбургская область, Переволоцкий район, Кичкасский сельсовет, участок расположен в центральной части кадастрового	1



											квартала 56:23:07	
23	56:23:0000000	56:23:0000000:785	56:23:0000000:785:3У1	Раздел земельного участка в соответствии со статьей 11.4 земельного кодекса РФ	постоянный	Земельный участок под стойкой КИП	Земли сельскохозяйственного назначения	для сельскохозяйственного производства	Недропользование (6.1)	собственность Шмидт Надежда Федоровна, аренда Герцен Анна Исааковна	Оренбургская обл, р-н Переволоцкий, Кичкасский сельсовет	1
24	56:23:0000000	56:23:0000000:784	56:23:0000000:784:3У1	Раздел земельного участка в соответствии со статьей 11.4 земельного кодекса РФ	постоянный	Земельный участок под стойкой КИП	Земли сельскохозяйственного назначения	для сельскохозяйственного производства	Недропользование (6.1)	собственность Дерксен Игорь Корнеевич, Дерксен Марина Викторовна	Оренбургская область, Переволоцкий район, Кичкасский сельсовет	3
25	56:23:0000000	56:23:0000000:5123 (временный), 56:23:0000000:4914	56:23:0000000:4914:3У3	Раздел земельного участка в соответствии со статьей 11.4 земельного кодекса РФ	постоянный	Земельный участок под стойкой КИП	Земли сельскохозяйственного назначения	для сельскохозяйственного производства	Недропользование (6.1)	Собственность Герцен Анна Исааковна	Оренбургская область, Переволоцкий район, Кичкасский сельсовет	2
26	56:23:0000000	56:23:0000000:784	56:23:0000000:784/чзу1	Раздел земельного участка в соответствии со статьей 11.4 земельного кодекса РФ	временный	Земельный участок под техническое перевооружение нефтесборного трубопровода "АГЗУ-4 - УПН Вахитовская"	Земли сельскохозяйственного назначения	для сельскохозяйственного производства	для сельскохозяйственного производства	собственность Дерксен Игорь Корнеевич, Дерксен Марина Викторовна	Оренбургская область, Переволоцкий район, Кичкасский сельсовет	9400
27	56:23:0000000	56:23:0000000:785	56:23:0000000:785/чзу1	Раздел земельного участка в соответствии со статьей 11.4 земельного кодекса РФ	временный	Земельный участок под техническое перевооружение нефтесборного трубопровода "АГЗУ-4 - УПН Вахитовская"	Земли сельскохозяйственного назначения	для сельскохозяйственного производства	для сельскохозяйственного производства	собственность Шмидт Надежда Федоровна, аренда Герцен Анна Исааковна	Оренбургская обл, р-н Переволоцкий, Кичкасский сельсовет	24446
28	56:23:0000000	56:23:0000000:5323	56:23:0000000:5323/чзу1	Раздел земельного участка в соответствии со статьей 11.4 земельного кодекса РФ	временный	Земельный участок под техническое перевооружение нефтесборного трубопровода "АГЗУ-4 - УПН Вахитовская"	Земли сельскохозяйственного назначения	для сельскохозяйственного производства	для сельскохозяйственного производства	собственность Исакова Рузиля Вилевна, аренда Герцен Анна Исааковна	Российская Федерация, Оренбургская обл., Переволоцкий р-н, Кичкасский сельсовет	2514
29	56:23:0000000	56:23:0000000:4914	56:23:0000000:4914/чзу1	Раздел земельного участка в соответствии со статьей 11.4 земельного кодекса РФ	временный	Земельный участок под техническое перевооружение нефтесборного трубопровода "АГЗУ-4 - УПН Вахитовская"	Земли сельскохозяйственного назначения	для сельскохозяйственного производства	для сельскохозяйственного производства	собственность Герцен Анна Исааковна	Оренбургская область, Переволоцкий район, Кичкасский сельсовет	544

30	56:23:0000000	56:23:0000000:5065	56:23:0000000:5065/чзу1	Раздел земельного участка в соответствии со статьей 11.4 земельного кодекса РФ	временный	Земельный участок под техническое перевооружение нефтесборного трубопровода "АГЗУ-4 - УПН Вахитовская"	Земли сельскохозяйственного назначения	Для сельскохозяйственного производства	для сельскохозяйственного производства	собственность Герцен Виктор Викторович	Оренбургская область, Переволоцкий район, Кичкасский сельсовет, участок расположен в центральной части кадастрового квартала 56:23:07	18648
31	56:23:0000000	56:23:0000000:5067	56:23:0000000:5067/чзу1	Раздел земельного участка в соответствии со статьей 11.4 земельного кодекса РФ	временный	Земельный участок под техническое перевооружение нефтесборного трубопровода "АГЗУ-4 - УПН Вахитовская"	Земли сельскохозяйственного назначения	Для сельскохозяйственного производства	для сельскохозяйственного производства	собственность Унрау Иван Андреевич	Оренбургская обл, Переволоцкий р-н, Оренбургская область, Переволоцкий район, Кичкасский сельсовет, участок расположен в центральной части кадастрового квартала 56:23:07	3147
32	56:23:0000000	56:23:0000000:445	56:23:0000000:445/чзу1	Раздел земельного участка в соответствии со статьей 11.4 земельного кодекса РФ	временный	Земельный участок под техническое перевооружение нефтесборного трубопровода "АГЗУ-4 - УПН Вахитовская"	Земли сельскохозяйственного назначения	Для сельскохозяйственного производства	для сельскохозяйственного производства	собственность Барышникова Р.Т., Нартайлаков С.М., Шайлина С.З., Кусякова Н.В., Байтимиров С.М., аренда Герцен Анна Исааковна	обл. Оренбургская, р-н Переволоцкий, с/с Кичкасский	8612
33	56:23:0000000	56:23:0000000:826	56:23:0000000:826/чзу3	Раздел земельного участка в соответствии со статьей 11.4 земельного кодекса РФ	временный	Земельный участок под техническое перевооружение нефтесборного трубопровода "АГЗУ-4 - УПН Вахитовская"	Земли сельскохозяйственного назначения	для сельскохозяйственного производства	для сельскохозяйственного производства	собственность АО "Оренбургнефть"	Оренбургская обл, р-н Переволоцкий, Кичкасский сельсовет, земельный участок расположен в северной части кадастрового квартала 56:23:0	4
34	56:23:0709002	56:23:0709002:90 (временный),	56:23:0709002:78/чзу1	Раздел земельного участка в	временный	Земельный участок под	Земли сельскохозяйственного	Для сельскохозяйствен	для сельскохозяйств	собственность Герцен	Оренбургская область,	8302

		56:23:0709002:78		соответствии со статьей 11.4 земельного кодекса РФ		техническое перевооружение нефтеборного трубопровода "АГЗУ-4 - УПН Вахитовская"	назначения	ного производства	енного производства	Алексей Викторович	Переволоцкий район, Кичкасский сельсовет	
35	56:23:0000000	56:23:0000000:5109	56:23:0000000:5109/чзу1	Раздел земельного участка в соответствии со статьей 11.4 земельного кодекса РФ	временный	Земельный участок под техническое перевооружение нефтеборного трубопровода "АГЗУ-4 - УПН Вахитовская"	Земли сельскохозяйственного назначения	Для сельскохозяйственного производства	для сельскохозяйственного производства	собственность Ланге Вячеслав Владимирович, аренда ООО "Газпромнефть-Оренбург"	Оренбургская область, Переволоцкий район, земельный участок расположен в северной части кадастрового квартала 56:23:0000000	525
36	56:23:0709002	56:23:0709002:52	56:23:0709002:52/чзу1	Раздел земельного участка в соответствии со статьей 11.4 земельного кодекса РФ	временный	Земельный участок под техническое перевооружение нефтеборного трубопровода "АГЗУ-4 - УПН Вахитовская"	Земли промышленности, энергетики, транспорта, связи, радиовещания, телевидения, информатики, земли для обеспечения космической деятельности, земли обороны, безопасности и земли иного специального назначения	для строительства подъездного пути к скважине № 260 автоматизированной групповой замерной установки (АГЗУ-2) Вахитовского месторождения нефти	для строительства подъездного пути к скважине № 260 автоматизированной групповой замерной установки (АГЗУ-2) Вахитовского месторождения нефти	собственность АО "Оренбургнефть"	Оренбургская обл., р-н Переволоцкий, Кичкасский сельсовет	188
37	56:23:0709002	56:23:0709002:49	56:23:0709002:49/чзу2	Раздел земельного участка в соответствии со статьей 11.4 земельного кодекса РФ	временный	Земельный участок под техническое перевооружение нефтеборного трубопровода "АГЗУ-4 - УПН Вахитовская"	Земли промышленности, энергетики, транспорта, связи, радиовещания, телевидения, информатики, земли для обеспечения космической деятельности, земли обороны, безопасности и земли иного специального назначения	для строительства скважины № 260 автоматизированной групповой замерной установки (АГЗУ-2) и монтажа технологического оборудования Вахитовского месторождения нефти	для строительства скважины № 260 автоматизированной групповой замерной установки (АГЗУ-2) и монтажа технологического оборудования Вахитовского месторождения нефти	собственность АО "Оренбургнефть"	Оренбургская обл., р-н Переволоцкий, Кичкасский сельсовет	1676
38	56:23:0000000	56:23:0000000:797	56:23:0000000:797/чзу1	Раздел земельного участка в соответствии со статьей 11.4 земельного кодекса РФ	временный	Земельный участок под техническое перевооружение нефтеборного трубопровода "АГЗУ-4 - УПН Вахитовская"	Земли сельскохозяйственного назначения	для сельскохозяйственного производства	для сельскохозяйственного производства	собственность Кочкина Галина Степановна, Кочкин Сергей Михайлович	Оренбургская обл, Переволоцкий район, Кубанский сельсовет	1321
39	56:23:0709002	56:23:0709002:51	56:23:0709002:51/чзу1	Раздел земельного	временный	Земельный	Земли	для строительства	для	собственность	Оренбургская	193

				участка в соответствии со статьей 11.4 земельного кодекса РФ	ный	участок под техническое перевооружение нефтесборного трубопровода "АГЗУ-4 - УПН Вахитовская"	промышленности, энергетики, транспорта, связи, радиовещания, телевидения, информатики, земли для обеспечения космической деятельности, земли обороны, безопасности и земли иного специального назначения	подъездного пути к скважинам № 5023, № 254 Вахитовского месторождения нефти	строительства подъездного пути к скважинам № 5023, № 254 Вахитовского месторождения нефти	АО "Оренбургнефть"	обл., р-н Переволоцкий, Кичкасский сельсовет	
40	56:23:0000000	56:23:0000000:5125 (временный), 56:23:0000000:824	56:23:0000000:824/чзу1	Раздел земельного участка в соответствии со статьей 11.4 земельного кодекса РФ	временный	Земельный участок под техническое перевооружение нефтесборного трубопровода "АГЗУ-4 - УПН Вахитовская"	Земли сельскохозяйственного назначения	для сельскохозяйственного производства	для сельскохозяйственного производства	собственность Ходырева Татьяна Николаевна	Оренбургская обл., Переволоцкий р-н, с/с Кичкасский	30150
41	56:23:0000000	56:23:0000000:5066	56:23:0000000:5066/чзу1	Раздел земельного участка в соответствии со статьей 11.4 земельного кодекса РФ	временный	Земельный участок под техническое перевооружение нефтесборного трубопровода "АГЗУ-4 - УПН Вахитовская"	Земли сельскохозяйственного назначения	Для сельскохозяйственного производства	Для сельскохозяйственного производства	собственность Герцен Алексей Викторович	Оренбургская обл, Переволоцкий р-н, Оренбургская область, Переволоцкий район, Кичкасский сельсовет, участок расположен в центральной части кадастрового квартала 56:23:07	18322
42	56:23:0709002	56:23:0709002:59	56:23:0709002:59/чзу2	Раздел земельного участка в соответствии со статьей 11.4 земельного кодекса РФ	временный	Земельный участок под техническое перевооружение нефтесборного трубопровода "АГЗУ-4 - УПН Вахитовская"	Земли сельскохозяйственного назначения	для сельскохозяйственного производства	для сельскохозяйственного производства	собственность АО "Оренбургнефть"	Оренбургская обл, р-н Переволоцкий, Кичкасский сельсовет	4
43	56:23:0000000	56:23:0000000:5123 (временный), 56:23:0000000:4914	56:23:0000000:4914/чзу2	Раздел земельного участка в соответствии со статьей 11.4 земельного кодекса РФ	временный	Земельный участок под техническое перевооружение нефтесборного трубопровода "АГЗУ-4 - УПН Вахитовская"	Земли сельскохозяйственного назначения	для сельскохозяйственного производства	для сельскохозяйственного производства	Собственность Герцен Анна Исааковна	Оренбургская область, Переволоцкий район, Кичкасский сельсовет	9070
44	56:23:0000000	56:23:0709002:94	56:23:0000000:4914/чзу4	Раздел земельного	временный	Земельный	Земли	для	для	собственность	Оренбургская	716

		(временный), 56:23:0000000:4914		участка в соответствии со статьей 11.4 земельного кодекса РФ	ный	участок под техническое перевооружение нефтесборного трубопровода "АГЗУ-4 - УПН Вахитовская"	сельскохозяйственного назначения	сельскохозяйственного производства	сельскохозяйственного производства	Герцен Анна Исааковна	область, Переволоцкий район, Кичкасский сельсовет	
45	56:23:0709002	56:23:0709002:93 (временный), 56:23:0709002:78	56:23:0709002:78/чзу3	Раздел земельного участка в соответствии со статьей 11.4 земельного кодекса РФ	временный	Земельный участок под демонтаж выводимого из эксплуатации нефтесборного трубопровода	Земли сельскохозяйственного назначения	Для сельскохозяйственного производства	Для сельскохозяйственного производства	собственность Герцен Алексей Викторович	Оренбургская область, Переволоцкий район, Кичкасский сельсовет	55
46	56:23:0000000	56:23:0000000:5109	56:23:0000000:5109/чзу2	Раздел земельного участка в соответствии со статьей 11.4 земельного кодекса РФ	временный	Земельный участок под демонтаж выводимого из эксплуатации нефтесборного трубопровода	Земли сельскохозяйственного назначения	Для сельскохозяйственного производства	Для сельскохозяйственного производства	собственность Ланге Вячеслав Владимирович, аренда ООО "Газпромнефть-Оренбург"	Оренбургская область, Переволоцкий район, земельный участок расположен в северной части кадастрового квартала 56:23:0000000	835
47	56:23:0000000	56:23:0000000:4004	56:23:0000000:4004/чзу1	Раздел земельного участка в соответствии со статьей 11.4 земельного кодекса РФ	временный	Земельный участок под демонтаж выводимого из эксплуатации нефтесборного трубопровода	Земли сельскохозяйственного назначения	для сельскохозяйственного производства	Для сельскохозяйственного производства	собственность Школин Николай Иванович	Оренбургская область, район Переволоцкий, Кичкасский сельсовет, земельный участок расположен в северной части кадастрового квартала 56:23:0	34842
48	56:23:0709002	56:23:0709002:52	56:23:0709002:52/чзу2	Раздел земельного участка в соответствии со статьей 11.4 земельного кодекса РФ	временный	Земельный участок под демонтаж выводимого из эксплуатации нефтесборного трубопровода	Земли промышленности, энергетики, транспорта, связи, радиовещания, телевидения, информатики, земли для обеспечения космической деятельности, земли обороны, безопасности и земли иного специального назначения	для строительства подъездного пути к скважине № 260 автоматизированной групповой замерной установки (АГЗУ-2) Вахитовского месторождения нефти	для строительства подъездного пути к скважине № 260 автоматизированной групповой замерной установки (АГЗУ-2) Вахитовского месторождения нефти	собственность АО "Оренбургнефть"	Оренбургская обл., р-н Переволоцкий, Кичкасский сельсовет	150
49	56:23:0709002	56:23:0709002:65	56:23:0709002:65/чзу1	Раздел земельного	временный	Земельный	Земли	для	для	собственность	Оренбургская	188

				участка в соответствии со статьей 11.4 земельного кодекса РФ	ный	участок под демонтаж выводимого из эксплуатации нефтесборного трубопровода	промышленности, энергетики, транспорта, связи, радиовещания, телевидения, информатики, земли для обеспечения космической деятельности, земли обороны, безопасности и земли иного специального назначения	сельскохозяйственного производства	сельскохозяйственного производства	Школин Николай Иванович	область, район Переволоцкий, Кичкасский сельсовет, земельный участок расположен в центральной части кадастрового квартала 56:23:0709002	
50	56:23:0709002	56:23:0709002:49	56:23:0709002:49/чзу1	Раздел земельного участка в соответствии со статьей 11.4 земельного кодекса РФ	временный	Земельный участок под демонтаж выводимого из эксплуатации нефтесборного трубопровода	Земли промышленности, энергетики, транспорта, связи, радиовещания, телевидения, информатики, земли для обеспечения космической деятельности, земли обороны, безопасности и земли иного специального назначения	для строительства скважины № 260 автоматизированной групповой замерной установки (АГЗУ-2) и монтажа технологического оборудования Вахитовского месторождения нефти	для строительства скважины № 260 автоматизированной групповой замерной установки (АГЗУ-2) и монтажа технологического оборудования Вахитовского месторождения нефти	собственность АО "Оренбургнефть"	Оренбургская обл., р-н Переволоцкий, Кичкасский сельсовет	149
51	56:23:0000000	56:23:0000000:5125 (временный), 56:23:0000000:824	56:23:0000000:824/чзу2	Раздел земельного участка в соответствии со статьей 11.4 земельного кодекса РФ	временный	Земельный участок под демонтаж выводимого из эксплуатации нефтесборного трубопровода	Земли сельскохозяйственного назначения	для сельскохозяйственного производства	для сельскохозяйственного производства	собственность Ходырева Татьяна Николаевна	Оренбургская обл., Переволоцкий р-н, с/с Кичкасский	23144
52	56:23:0000000	56:23:0000000:445	56:23:0000000:445/чзу2	Раздел земельного участка в соответствии со статьей 11.4 земельного кодекса РФ	временный	Земельный участок под демонтаж выводимого из эксплуатации нефтесборного трубопровода	Земли сельскохозяйственного назначения	Для сельскохозяйственного производства	для сельскохозяйственного производства	собственность Барышников Р.Т., Нартайлаков С.М., Шайлина С.З., Кусякова Н.В., Байтимиров С.М., аренда Герцен Анна Исааковна	обл. Оренбургская, р-н Переволоцкий, с/с Кичкасский	1336
53	56:23:0709002	56:23:0709002:46	56:23:0709002:46/чзу1	Раздел земельного участка в соответствии со статьей 11.4 земельного кодекса РФ	временный	Земельный участок под демонтаж выводимого из эксплуатации нефтесборного трубопровода	Земли промышленности, энергетики, транспорта, связи, радиовещания, телевидения, информатики, земли для обеспечения космической деятельности, земли	для строительства подъездного пути к скважинам № 254, № 5016 Вахитовского месторождения нефти	для строительства подъездного пути к скважинам № 254, № 5016 Вахитовского месторождения нефти	собственность АО "Оренбургнефть"	Оренбургская обл, р-н Переволоцкий, Кичкасский сельсовет	411

							обороны, безопасности и земли иного специального назначения					
54	56:23:0000000	56:23:0000000:785	56:23:0000000:785/чзу2	Раздел земельного участка в соответствии со статьей 11.4 земельного кодекса РФ	временный	Земельный участок под демонтаж выводимого из эксплуатации нефтесборного трубопровода	Земли сельскохозяйственного назначения	для сельскохозяйственного производства	для сельскохозяйственного производства	собственность Шмидт Надежда Федоровна, аренда Герцен Анна Исааковна	Оренбургская обл, р-н Переволоцкий, Кичкасский сельсовет	24416
55	56:23:0706001	56:23:0706001:92	56:23:0706001:92/чзу1	Раздел земельного участка в соответствии со статьей 11.4 земельного кодекса РФ	временный	Земельный участок под демонтаж выводимого из эксплуатации нефтесборного трубопровода	Земли сельскохозяйственного назначения	Сельскохозяйственное производство	Сельскохозяйственное производство	собственность Ланге Вячеслав Владимирович	Российская Федерация, Оренбургская обл., Переволоцкий р-н, Кичкасский сельсовет, участок расположен в юго-западной части кадастрового квартала 56:23:0706001	715
56	56:23:0706001	56:23:0706001:93	56:23:0706001:93/чзу1	Раздел земельного участка в соответствии со статьей 11.4 земельного кодекса РФ	временный	Земельный участок под демонтаж выводимого из эксплуатации нефтесборного трубопровода	Земли сельскохозяйственного назначения	Сельскохозяйственное производство	Сельскохозяйственное производство	собственность Герцен Алексей Викторович	Российская Федерация, Оренбургская обл., Переволоцкий р-н, Кичкасский сельсовет, участок расположен в юго-западной части кадастрового квартала 56:23:0706001	5606
57	56:23:0000000	56:23:0000000:5066	56:23:0000000:5066/чзу2	Раздел земельного участка в соответствии со статьей 11.4 земельного кодекса РФ	временный	Земельный участок под демонтаж выводимого из эксплуатации нефтесборного трубопровода	Земли сельскохозяйственного назначения	Для сельскохозяйственного производства	Для сельскохозяйственного производства	собственность Герцен Алексей Викторович	Оренбургская обл, Переволоцкий р-н, Оренбургская область, Переволоцкий район, Кичкасский сельсовет, участок расположен в центральной части кадастрового	10914

											квартала 56:23:07	
58	56:23:0000000	56:23:0000000:784	56:23:0000000:784/чзу2	Раздел земельного участка в соответствии со статьей 11.4 земельного кодекса РФ	временный	Земельный участок под демонтаж выводимого из эксплуатации нефтесборного трубопровода	Земли сельскохозяйственного назначения	для сельскохозяйственного производства	для сельскохозяйственного производства	собственность Держсен Игорь Корнеевич, Держсен Марина Викторовна	Оренбургская область, Переволоцкий район, Кичкасский сельсовет	8629
59	56:23:0000000	56:23:0000000:5067	56:23:0000000:5067/чзу2	Раздел земельного участка в соответствии со статьей 11.4 земельного кодекса РФ	временный	Земельный участок под демонтаж выводимого из эксплуатации нефтесборного трубопровода	Земли сельскохозяйственного назначения	Для сельскохозяйственного производства	Для сельскохозяйственного производства	собственность Унрау Иван Андреевич	Оренбургская обл, Переволоцкий р-н, Оренбургская область, Переволоцкий район, Кичкасский сельсовет, участок расположен в центральной части кадастрового квартала 56:23:07	3116
60	56:23:0000000	56:23:0000000:5065	56:23:0000000:5065/чзу2	Раздел земельного участка в соответствии со статьей 11.4 земельного кодекса РФ	временный	Земельный участок под демонтаж выводимого из эксплуатации нефтесборного трубопровода	Земли сельскохозяйственного назначения	Для сельскохозяйственного производства	Для сельскохозяйственного производства	собственность Герцен Виктор Викторович	Оренбургская область, Переволоцкий район, Кичкасский сельсовет, участок расположен в центральной части кадастрового квартала 56:23:07	18616
61	56:23:0000000	56:23:0000000:5123 (временный), 56:23:0000000:4914	56:23:0000000:4914/чзу3	Раздел земельного участка в соответствии со статьей 11.4 земельного кодекса РФ	временный	Земельный участок под демонтаж выводимого из эксплуатации нефтесборного трубопровода	Земли сельскохозяйственного назначения	для сельскохозяйственного производства	Для сельскохозяйственного производства	Собственность Герцен Анна Исааковна	Оренбургская область, Переволоцкий район, Кичкасский сельсовет	2488
62	56:23:0709003		56:23:0709003:ЗУ2	Образование ЗУ из земель, находящихся в государственной или муниципальной собственности	временный	Земельный участок под демонтаж выводимого из эксплуатации нефтесборного трубопровода			Сельскохозяйственное использование (1.0)	земли паевого фонда		96
63	56:23:0709002		56:23:0709002:ЗУ1	Образование ЗУ из земель, находящихся в государственной или муниципальной	временный	Земельный участок под демонтаж выводимого из эксплуатации			Сельскохозяйственное использование (1.0)	земли паевого фонда		29



				собственности		нефтеcборного трубопровода						
64	56:23:0000000	56:23:0000000:826	56:23:0000000:826/чзу1	Раздел земельного участка в соответствии со статьей 11.4 земельного кодекса РФ	временный	Земельный участок под техническое перевооружение нефтеcборного трубопровода "АГЗУ-4 - УПН Вахитовская"	Земли сельскохозяйственного назначения	для сельскохозяйственного производства	для сельскохозяйственного производства	собственность АО "Оренбургнефть"	Оренбургская обл, р-н Переволоцкий, Кичкасский сельсовет, земельный участок расположен в северной части кадастрового квартала 56:23:0	44
65	56:23:0000000	56:23:0000000:826	56:23:0000000:826/чзу2	Раздел земельного участка в соответствии со статьей 11.4 земельного кодекса РФ	временный	Земельный участок под демонтаж выводимого из эксплуатации нефтеcборного трубопровода	Земли сельскохозяйственного назначения	для сельскохозяйственного производства	для сельскохозяйственного производства	собственность АО "Оренбургнефть"	Оренбургская обл, р-н Переволоцкий, Кичкасский сельсовет, земельный участок расположен в северной части кадастрового квартала 56:23:0	60
66	56:23:0709002	56:23:0709002:59	56:23:0709002:59/чзу1	Раздел земельного участка в соответствии со статьей 11.4 земельного кодекса РФ	временный	Земельный участок под демонтаж выводимого из эксплуатации нефтеcборного трубопровода	Земли сельскохозяйственного назначения	для сельскохозяйственного производства	для сельскохозяйственного производства	собственность АО "Оренбургнефть"	Оренбургская обл, р-н Переволоцкий, Кичкасский сельсовет	135
67	56:23:0709002	56:23:0709002:90 (временный), 56:23:0709002:78	56:23:0709002:78/чзу2	Раздел земельного участка в соответствии со статьей 11.4 земельного кодекса РФ	временный	Земельный участок под демонтаж выводимого из эксплуатации нефтеcборного трубопровода	Земли сельскохозяйственного назначения	Для сельскохозяйственного производства	для сельскохозяйственного производства	собственность Герцен Алексей Викторович	Оренбургская область, Переволоцкий район, Кичкасский сельсовет	6957
68	56:23:0000000	56:23:0709002:96 (временный), 56:23:0000000:4914	56:23:0000000:4914/чзу5	Раздел земельного участка в соответствии со статьей 11.4 земельного кодекса РФ	временный	Земельный участок под техническое перевооружение нефтеcборного трубопровода "АГЗУ-4 - УПН Вахитовская"	Земли сельскохозяйственного назначения	для сельскохозяйственного производства	для сельскохозяйственного производства	собственность Герцен Анна Исааковна	Оренбургская область, Переволоцкий район, Кичкасский сельсовет	8
69	56:23:0709003		56:23:0709003:ЗУ1	Образование ЗУ из земель, находящихся в государственной или муниципальной	временный	Земельный участок под техническое перевооружение			Сельскохозяйственное использование (1.0)	земли паевого фонда		289

				собственности		нефтеборного трубопровода "АГЗУ-4 - УПН Вахитовская"						
70	56:23:0000000	56:23:0709003:4 (входящий в ЕЗ 56:23:0000000:227)	56:23:0000000:227/чзу2	Раздел земельного участка в соответствии со статьей 11.4 земельного кодекса РФ	временный	Земельный участок под техническое перевооружение нефтеборного трубопровода "АГЗУ-4 - УПН Вахитовская"	Земли сельскохозяйственного назначения	Для сельскохозяйственного производства	для сельскохозяйственного производства	участники долевой собственности	обл. Оренбургская, р-н Переволоцкий, с. Кариновка, ул. Центральная, 1	104
71	56:23:0000000	56:23:0709003:4 (входящий в ЕЗ 56:23:0000000:227)	56:23:0000000:227/чзу1	Раздел земельного участка в соответствии со статьей 11.4 земельного кодекса РФ	временный	Земельный участок под демонтаж выводимого из эксплуатации нефтеборного трубопровода	Земли сельскохозяйственного назначения	Для сельскохозяйственного производства	для сельскохозяйственного производства	участники долевой собственности	обл. Оренбургская, р-н Переволоцкий, с. Кариновка, ул. Центральная, 1	102
72	56:23:0000000	56:23:0000000:4004	56:23:0000000:4004/чзу2	Раздел земельного участка в соответствии со статьей 11.4 земельного кодекса РФ	временный	Земельный участок под техническое перевооружение нефтеборного трубопровода "АГЗУ-4 - УПН Вахитовская"	Земли сельскохозяйственного назначения	для сельскохозяйственного производства	для сельскохозяйственного производства	собственность Школин Николай Иванович	Оренбургская область, район Переволоцкий, Кичкасский сельсовет, земельный участок расположен в северной части кадастрового квартала 56:23:0	47076
73	56:23:0000000	56:23:0000000:4004	56:23:0000000:4004:ЗУ2	Раздел земельного участка в соответствии со статьей 11.4 земельного кодекса РФ	постоянный	Земельный участок под опознавательным знаком	Земли сельскохозяйственного назначения	для сельскохозяйственного производства	для сельскохозяйственного производства	собственность Школин Николай Иванович	Оренбургская область, район Переволоцкий, Кичкасский сельсовет, земельный участок расположен в северной части кадастрового квартала 56:23:0	30

## 2.2 Перечень координат характерных точек образуемых земельных участков

Таблица 2.2

№ 1				
Кадастровый квартал:		56:23:0000000		
Кадастровый номер:		56:23:0000000:5123 (временный), 56:23:0000000:4914		
Образуемый ЗУ:		56:23:0000000:4914:ЗУ4		
Площадь кв.м.:		40		
Правообладатель. Вид права:		Собственность Герцен Анна Исааковна		
Разрешенное использование:		для сельскохозяйственного производства		
Назначение (сооружение):		Земельный участок под узел запорной арматуры		
№ точки (сквозной)	Дирекционный угол	Расстояние, м	Координаты	
			X	Y
1	349°11'21"	6,08	488955,63	2253787,70
2	259°13'11"	6,58	488954,49	2253793,67
3	169°11'21"	6,08	488948,03	2253792,44
4	79°13'11"	6,58	488949,17	2253786,47
1	349°11'21"	6,08	488955,63	2253787,70
№ 2				
Кадастровый квартал:		56:23:0000000		
Кадастровый номер:		56:23:0000000:4004		
Образуемый ЗУ:		56:23:0000000:4004:ЗУ3		
Площадь кв.м.:		42		
Правообладатель. Вид права:		собственность Школин Николай Иванович		
Разрешенное использование:		для сельскохозяйственного производства		
Назначение (сооружение):		Земельный участок под узел запорной арматуры		
№ точки (сквозной)	Дирекционный угол	Расстояние, м	Координаты	
			X	Y
5	39°41'57"	7,58	488809,17	2255018,20
6	309°37'18"	5,58	488814,01	2255024,03
7	219°38'27"	7,57	488809,71	2255027,59
8	129°41'14"	5,57	488804,88	2255021,76
5	39°41'57"	7,58	488809,17	2255018,20
№ 3				
Кадастровый квартал:		56:23:0000000		
Кадастровый номер:		56:23:0000000:4914		
Образуемый ЗУ:		56:23:0000000:4914:ЗУ1		
Площадь кв.м.:		1		
Правообладатель. Вид права:		собственность Герцен Анна Исааковна		
Разрешенное использование:		для сельскохозяйственного производства		
Назначение (сооружение):		Земельный участок под опознавательным знаком		
№ точки (сквозной)	Дирекционный угол	Расстояние, м	Координаты	
			X	Y
9	259°1'40"	1	488992,37	2253684,74
10	169°1'40"	1	488991,39	2253684,55
11	79°8'9"	1,01	488991,58	2253683,57
12	348°27'55"	1	488992,57	2253683,76
9	259°1'40"	1	488992,37	2253684,74
№ 4				
Кадастровый квартал:		56:23:0000000		
Кадастровый номер:		56:23:0000000:784		
Образуемый ЗУ:		56:23:0000000:784:ЗУ2		
Площадь кв.м.:		4		
Правообладатель. Вид права:		собственность Дерксен Игорь Корнеевич, Дерксен Марина Викторовна		
Разрешенное использование:		для сельскохозяйственного производства		

**Проект межевания территории**

Назначение (сооружение):			Земельный участок под опознавательным знаком	
№ точки (сквозной)	Дирекционный угол	Расстояние, м	Координаты	
			X	Y
13	230°42'38"	0,99	486112,20	2257770,71
14	140°42'38"	0,99	486111,43	2257770,08
15	50°42'38"	0,99	486112,06	2257769,31
16	320°42'38"	0,99	486112,83	2257769,94
13	230°42'38"	0,99	486112,20	2257770,71
17	230°16'4"	1	486105,35	2257764,80
18	140°42'38"	0,99	486104,58	2257764,16
19	50°42'38"	0,99	486105,21	2257763,39
20	321°4'21"	1	486105,98	2257764,02
17	230°16'4"	1	486105,35	2257764,80
21	230°42'38"	0,99	486134,06	2257734,51
22	140°42'38"	0,99	486133,29	2257733,88
23	50°42'38"	0,99	486133,92	2257733,11
24	320°42'38"	0,99	486134,69	2257733,74
21	230°42'38"	0,99	486134,06	2257734,51
25	230°16'4"	1	486127,73	2257785,26
26	140°42'38"	0,99	486126,96	2257784,62
27	51°4'21"	1	486127,59	2257783,85
28	320°37'50"	1,01	486128,37	2257784,48
25	230°16'4"	1	486127,73	2257785,26
<b>№ 5</b>				
Кадастровый квартал:			56:23:0000000	
Кадастровый номер:			56:23:0000000:785	
Образуемый ЗУ:			56:23:0000000:785:ЗУ2	
Площадь кв.м.:			1	
Правообладатель. Вид права:			собственность Шмидт Надежда Федоровна, аренда Герцен Анна Исааковна	
Разрешенное использование:			для сельскохозяйственного производства	
Назначение (сооружение):			Земельный участок под опознавательным знаком	
№ точки (сквозной)	Дирекционный угол	Расстояние, м	Координаты	
			X	Y
29	231°58'22"	0,99	486562,61	2257266,46
30	142°19'35"	1	486561,83	2257265,85
31	52°19'35"	1	486562,44	2257265,06
32	321°52'29"	1	486563,23	2257265,67
29	231°58'22"	0,99	486562,61	2257266,46
<b>№ 6</b>				
Кадастровый квартал:			56:23:0709002	
Кадастровый номер:			56:23:0709002:90 (временный), 56:23:0709002:78	
Образуемый ЗУ:			56:23:0709002:78:ЗУ2	
Площадь кв.м.:			1	
Правообладатель. Вид права:			собственность Герцен Алексей Викторович	
Разрешенное использование:			Для сельскохозяйственного производства	
Назначение (сооружение):			Земельный участок под опознавательным знаком	
№ точки (сквозной)	Дирекционный угол	Расстояние, м	Координаты	
			X	Y
33	251°23'4"	1	488766,24	2254544,93
34	161°23'4"	1	488765,29	2254544,61
35	71°23'4"	1	488765,61	2254543,66
36	341°23'4"	1	488766,56	2254543,98
33	251°23'4"	1	488766,24	2254544,93
<b>№ 7</b>				

**Проект межевания территории**

Кадастровый квартал:			56:23:0000000	
Кадастровый номер:			56:23:0000000:5109	
Образуемый ЗУ:			56:23:0000000:5109:ЗУ1	
Площадь кв.м.:			3	
Правообладатель. Вид права:			собственность Ланге Вячеслав Владимирович, аренда ООО "Газпромнефть-Оренбург"	
Разрешенное использование:			Для сельскохозяйственного производства	
Назначение (сооружение):			Земельный участок под опознавательным знаком	
№ точки (сквозной)	Дирекционный угол	Расстояние, м	Координаты	
			X	Y
37	243°10'41"	1	488743,85	2254611,47
38	153°10'41"	1	488742,96	2254611,02
39	63°10'41"	1	488743,41	2254610,13
40	333°10'41"	1	488744,30	2254610,58
37	243°10'41"	1	488743,85	2254611,47
41	242°40'4"	1	488739,27	2254628,00
42	153°10'41"	1	488738,38	2254627,54
43	62°40'4"	1	488738,83	2254626,65
44	333°10'41"	1	488739,72	2254627,11
41	242°40'4"	1	488739,27	2254628,00
45	243°10'41"	1	488744,99	2254607,64
46	152°40'4"	1	488744,10	2254607,19
47	63°10'41"	1	488744,56	2254606,30
48	332°40'4"	1	488745,45	2254606,75
45	243°10'41"	1	488744,99	2254607,64
<b>№ 8</b>				
Кадастровый квартал:			56:23:0000000	
Кадастровый номер:			56:23:0000000:5125 (временный), 56:23:0000000:824	
Образуемый ЗУ:			56:23:0000000:824:ЗУ2	
Площадь кв.м.:			1	
Правообладатель. Вид права:			собственность Ходырева Татьяна Николаевна	
Разрешенное использование:			для сельскохозяйственного производства	
Назначение (сооружение):			Земельный участок под опознавательным знаком	
№ точки (сквозной)	Дирекционный угол	Расстояние, м	Координаты	
			X	Y
49	220°32'21"	1	487798,55	2255720,00
50	130°54'52"	0,99	487797,90	2255719,24
51	41°20'52"	1	487798,65	2255718,59
52	310°58'18"	1,01	487799,31	2255719,34
49	220°32'21"	1	487798,55	2255720,00
<b>№ 9</b>				
Кадастровый квартал:			56:23:0000000	
Кадастровый номер:			56:23:0000000:5066	
Образуемый ЗУ:			56:23:0000000:5066:ЗУ2	
Площадь кв.м.:			2	
Правообладатель. Вид права:			собственность Герцен Алексей Викторович	
Разрешенное использование:			Для сельскохозяйственного производства	
Назначение (сооружение):			Земельный участок под опознавательным знаком	
№ точки (сквозной)	Дирекционный угол	Расстояние, м	Координаты	
			X	Y
53	216°4'10"	1	487433,80	2256207,31
54	125°16'21"	1	487433,21	2256206,50
55	35°36'16"	1	487434,03	2256205,92
56	305°36'16"	1	487434,61	2256206,73
53	216°4'10"	1	487433,80	2256207,31

**Проект межевания территории**

57	225°24'23"	1	487428,11	2256161,53
58	135°24'23"	1	487427,40	2256160,83
59	45°24'23"	1	487428,10	2256160,12
60	315°24'23"	1	487428,81	2256160,82
57	225°24'23"	1	487428,11	2256161,53
<b>№ 10</b>				
Кадастровый квартал:			56:23:0000000	
Кадастровый номер:			56:23:0000000:5067	
Образуемый ЗУ:			56:23:0000000:5067:ЗУ1	
Площадь кв.м.:			1	
Правообладатель. Вид права:			собственность Унрау Иван Андреевич	
Разрешенное использование:			Для сельскохозяйственного производства	
Назначение (сооружение):			Земельный участок под опознавательным знаком	
№ точки	Дирекционный	Расстояние,	Координаты	
(сквозной)	угол	м	X	Y
61	235°11'46"	1	487223,86	2256518,06
62	145°11'46"	1	487223,04	2256517,49
63	55°11'46"	1	487223,61	2256516,67
64	325°11'46"	1	487224,43	2256517,24
61	235°11'46"	1	487223,86	2256518,06
<b>№ 11</b>				
Кадастровый квартал:			56:23:0000000	
Кадастровый номер:			56:23:0000000:5065	
Образуемый ЗУ:			56:23:0000000:5065:ЗУ2	
Площадь кв.м.:			1	
Правообладатель. Вид права:			собственность Герцен Виктор Викторович	
Разрешенное использование:			Для сельскохозяйственного производства	
Назначение (сооружение):			Земельный участок под опознавательным знаком	
№ точки	Дирекционный	Расстояние,	Координаты	
(сквозной)	угол	м	X	Y
65	223°46'52"	1	486807,50	2257000,16
66	133°46'52"	1	486806,81	2256999,44
67	43°46'52"	1	486807,53	2256998,75
68	313°46'52"	1	486808,22	2256999,47
65	223°46'52"	1	486807,50	2257000,16
<b>№ 12</b>				
Кадастровый квартал:			56:23:0000000	
Кадастровый номер:			56:23:0000000:797	
Образуемый ЗУ:			56:23:0000000:797:ЗУ2	
Площадь кв.м.:			1	
Правообладатель. Вид права:			собственность Кочкина Галина Степановна, Кочкин Сергей Михайлович	
Разрешенное использование:			для сельскохозяйственного производства	
Назначение (сооружение):			Земельный участок под опознавательным знаком	
№ точки	Дирекционный	Расстояние,	Координаты	
(сквозной)	угол	м	X	Y
69	230°37'50"	1,01	486155,31	2257813,62
70	140°16'4"	1	486154,53	2257812,98
71	50°42'38"	0,99	486155,17	2257812,21
72	321°4'21"	1	486155,94	2257812,84
69	230°37'50"	1,01	486155,31	2257813,62
<b>№ 13</b>				
Кадастровый квартал:			56:23:0000000	
Кадастровый номер:			56:23:0000000:5123 (временный), 56:23:0000000:4914	
Образуемый ЗУ:			56:23:0000000:4914:ЗУ2	
Площадь кв.м.:			5	
Правообладатель. Вид права:			Собственность Герцен Анна Исааковна	
Разрешенное использование:			для сельскохозяйственного производства	

**Проект межевания территории**

Назначение (сооружение):			Земельный участок под опознавательным знаком	
№ точки (сквозной)	Дирекционный угол	Расстояние, м	Координаты	
			X	Y
73	260°15'23"	1	488980,73	2253728,16
74	170°9'32"	0,99	488979,74	2253727,99
75	80°15'23"	1	488979,91	2253727,01
76	350°9'32"	0,99	488980,90	2253727,18
73	260°15'23"	1	488980,73	2253728,16
77	260°9'32"	0,99	488959,48	2253723,92
78	170°15'23"	1	488958,50	2253723,75
79	80°9'32"	0,99	488958,67	2253722,76
80	350°15'23"	1	488959,65	2253722,93
77	260°9'32"	0,99	488959,48	2253723,92
81	237°15'53"	1	488965,17	2253797,00
82	147°15'53"	1	488964,33	2253796,46
83	57°15'53"	1	488964,87	2253795,62
84	327°15'53"	1	488965,71	2253796,16
81	237°15'53"	1	488965,17	2253797,00
85	256°6'10"	1	488908,16	2253986,55
86	166°39'39"	1	488907,19	2253986,31
87	76°6'10"	1	488907,42	2253985,34
88	346°39'39"	1	488908,39	2253985,58
85	256°6'10"	1	488908,16	2253986,55
89	260°9'32"	0,99	488984,35	2253728,70
90	170°15'23"	1	488983,37	2253728,53
91	80°9'32"	0,99	488983,54	2253727,54
92	350°15'23"	1	488984,52	2253727,71
89	260°9'32"	0,99	488984,35	2253728,70
<b>№ 14</b>				
Кадастровый квартал:			56:23:0000000	
Кадастровый номер:			56:23:0000000:4004	
Образуемый ЗУ:			56:23:0000000:4004:ЗУ1	
Площадь кв.м.:			37	
Правообладатель. Вид права:			собственность Школин Николай Иванович	
Разрешенное использование:			для сельскохозяйственного производства	
Назначение (сооружение):			Земельный участок под стойкой КИП	
№ точки (сквозной)	Дирекционный угол	Расстояние, м	Координаты	
			X	Y
93	221°20'52"	1	488515,31	2255050,32
94	132°9'28"	1	488514,65	2255049,57
95	41°46'32"	1,01	488515,39	2255048,90
96	311°46'32"	1,01	488516,06	2255049,65
93	221°20'52"	1	488515,31	2255050,32
97	220°32'21"	1	488682,52	2255127,82
98	130°32'21"	1	488681,87	2255127,06
99	40°32'21"	1	488682,63	2255126,41
100	310°32'21"	1	488683,28	2255127,17
97	220°32'21"	1	488682,52	2255127,82
101	227°1'51"	1	488305,45	2255241,79
102	137°25'10"	1	488304,72	2255241,11
103	47°1'51"	1	488305,40	2255240,37
104	317°25'10"	1	488306,13	2255241,05

Проект межевания территории

101	227°1'51"	1	488305,45	2255241,79
105	222°9'28"	1	488616,05	2255171,93
106	132°9'28"	1	488615,38	2255171,19
107	41°46'32"	1,01	488616,12	2255170,52
108	311°43'46"	0,99	488616,79	2255171,27
105	222°9'28"	1	488616,05	2255171,93
109	221°46'32"	1,01	488601,86	2255154,60
110	131°43'46"	0,99	488601,19	2255153,85
111	42°9'28"	1	488601,93	2255153,19
112	312°9'28"	1	488602,60	2255153,93
109	221°46'32"	1,01	488601,86	2255154,60
113	251°55'40"	1	488741,16	2254632,08
114	161°23'4"	1	488740,21	2254631,77
115	71°55'40"	1	488740,53	2254630,82
116	341°23'4"	1	488741,48	2254631,13
113	251°55'40"	1	488741,16	2254632,08
117	251°55'40"	1	488733,51	2254653,94
118	161°23'4"	1	488732,56	2254653,63
119	71°55'40"	1	488732,88	2254652,68
120	341°23'4"	1	488733,83	2254652,99
117	251°55'40"	1	488733,51	2254653,94
121	251°23'4"	1	488727,56	2254671,27
122	161°44'53"	0,99	488726,61	2254670,95
123	71°55'40"	1	488726,92	2254670,01
124	341°55'40"	1	488727,87	2254670,32
121	251°23'4"	1	488727,56	2254671,27
125	259°1'40"	1	488705,34	2254735,34
126	169°1'40"	1	488704,36	2254735,15
127	79°1'40"	1	488704,55	2254734,17
128	349°1'40"	1	488705,53	2254734,36
125	259°1'40"	1	488705,34	2254735,34
129	251°55'40"	1	488732,07	2254788,09
130	161°55'40"	1	488731,12	2254787,78
131	71°55'40"	1	488731,43	2254786,83
132	341°55'40"	1	488732,38	2254787,14
129	251°55'40"	1	488732,07	2254788,09
133	251°55'40"	1	488738,42	2254790,48
134	162°28'28"	1	488737,47	2254790,17
135	72°6'14"	1,01	488737,77	2254789,22
136	341°55'40"	1	488738,73	2254789,53
133	251°55'40"	1	488738,42	2254790,48
137	221°43'46"	0,99	488594,82	2255146,02
138	132°9'28"	1	488594,16	2255145,28
139	42°9'28"	1	488594,90	2255144,61
140	311°46'32"	1,01	488595,57	2255145,35
137	221°43'46"	0,99	488594,82	2255146,02
141	251°55'40"	1	488772,21	2254802,20
142	161°55'40"	1	488771,26	2254801,89



Проект межевания территории

143	72°28'28"	1	488771,57	2254800,94
144	342°6'14"	1,01	488772,52	2254801,24
141	251°55'40"	1	488772,21	2254802,20
145	251°55'40"	1	488796,14	2254810,47
146	161°55'40"	1	488795,19	2254810,16
147	71°55'40"	1	488795,50	2254809,21
148	341°55'40"	1	488796,45	2254809,52
145	251°55'40"	1	488796,14	2254810,47
149	251°55'40"	1	488798,68	2254811,37
150	161°55'40"	1	488797,73	2254811,06
151	71°55'40"	1	488798,04	2254810,11
152	341°55'40"	1	488798,99	2254810,42
149	251°55'40"	1	488798,68	2254811,37
153	251°55'40"	1	488836,81	2254824,60
154	161°55'40"	1	488835,86	2254824,29
155	71°55'40"	1	488836,17	2254823,34
156	341°55'40"	1	488837,12	2254823,65
153	251°55'40"	1	488836,81	2254824,60
157	265°57'20"	0,99	488804,61	2254985,99
158	175°59'45"	1	488803,62	2254985,92
159	85°25'34"	1	488803,69	2254984,92
160	355°22'48"	0,99	488804,69	2254985,00
157	265°57'20"	0,99	488804,61	2254985,99
161	218°28'49"	1	488806,15	2255017,79
162	128°28'49"	1	488805,53	2255017,01
163	38°28'49"	1	488806,31	2255016,39
164	308°28'49"	1	488806,93	2255017,17
161	218°28'49"	1	488806,15	2255017,79
165	218°7'31"	1	488805,14	2255027,35
166	128°7'31"	1	488804,52	2255026,56
167	38°7'31"	1	488805,31	2255025,94
168	308°7'31"	1	488805,93	2255026,73
165	218°7'31"	1	488805,14	2255027,35
169	218°7'31"	1	488816,86	2255030,66
170	128°28'49"	1	488816,24	2255029,87
171	38°7'31"	1	488817,02	2255029,25
172	308°28'49"	1	488817,64	2255030,04
169	218°7'31"	1	488816,86	2255030,66
173	218°28'49"	1	488799,36	2255030,74
174	128°7'31"	1	488798,74	2255029,96
175	38°28'49"	1	488799,53	2255029,34
176	308°7'31"	1	488800,15	2255030,12
173	218°28'49"	1	488799,36	2255030,74
177	218°28'49"	1	488788,93	2255037,13
178	128°7'31"	1	488788,31	2255036,35
179	38°28'49"	1	488789,10	2255035,73
180	308°7'31"	1	488789,72	2255036,51
177	218°28'49"	1	488788,93	2255037,13

Проект межевания территории

181	215°36'16"	1	488754,98	2255040,46
182	125°16'21"	1	488754,40	2255039,65
183	35°36'16"	1	488755,22	2255039,07
184	305°16'21"	1	488755,80	2255039,88
181	215°36'16"	1	488754,98	2255040,46
185	242°9'43"	1,01	488773,46	2255042,04
186	152°9'43"	1,01	488772,57	2255041,57
187	62°9'43"	1,01	488773,04	2255040,68
188	332°9'43"	1,01	488773,93	2255041,15
185	242°9'43"	1,01	488773,46	2255042,04
189	218°28'49"	1	488814,32	2255043,28
190	128°28'49"	1	488813,70	2255042,50
191	38°28'49"	1	488814,48	2255041,88
192	308°28'49"	1	488815,10	2255042,66
189	218°28'49"	1	488814,32	2255043,28
193	218°7'31"	1	488807,08	2255049,38
194	128°7'31"	1	488806,46	2255048,59
195	38°7'31"	1	488807,25	2255047,97
196	308°7'31"	1	488807,87	2255048,76
193	218°7'31"	1	488807,08	2255049,38
197	221°43'46"	0,99	488572,98	2255119,92
198	132°9'28"	1	488572,32	2255119,18
199	41°46'32"	1,01	488573,06	2255118,51
200	311°20'52"	1	488573,73	2255119,26
197	221°43'46"	0,99	488572,98	2255119,92
201	221°46'32"	1,01	488525,48	2255062,55
202	131°43'46"	0,99	488524,81	2255061,80
203	42°9'28"	1	488525,55	2255061,14
204	312°9'28"	1	488526,22	2255061,88
201	221°46'32"	1,01	488525,48	2255062,55
205	218°28'49"	1	488788,04	2255064,98
206	128°7'31"	1	488787,42	2255064,20
207	38°28'49"	1	488788,21	2255063,58
208	308°7'31"	1	488788,83	2255064,36
205	218°28'49"	1	488788,04	2255064,98
209	250°39'20"	1	488451,26	2255073,14
210	161°12'0"	0,99	488450,32	2255072,81
211	70°50'40"	1,01	488450,64	2255071,87
212	340°39'20"	1	488451,59	2255072,20
209	250°39'20"	1	488451,26	2255073,14
213	218°28'49"	1	488769,81	2255080,14
214	128°7'31"	1	488769,19	2255079,36
215	38°28'49"	1	488769,98	2255078,74
216	308°7'31"	1	488770,60	2255079,52
213	218°28'49"	1	488769,81	2255080,14
217	218°7'31"	1	488760,92	2255087,53
218	128°28'49"	1	488760,30	2255086,74
219	38°7'31"	1	488761,08	2255086,12
220	308°28'49"	1	488761,70	2255086,91

**Проект межевания территории**

217	218°7'31"	1	488760,92	2255087,53
221	221°20'52"	1	488546,82	2255088,34
222	132°9'28"	1	488546,16	2255087,59
223	41°46'32"	1,01	488546,90	2255086,92
224	311°46'32"	1,01	488547,57	2255087,67
221	221°20'52"	1	488546,82	2255088,34
225	222°9'28"	1	488557,99	2255101,60
226	131°46'32"	1,01	488557,32	2255100,86
227	42°9'28"	1	488558,07	2255100,19
228	311°46'32"	1,01	488558,74	2255100,93
225	222°9'28"	1	488557,99	2255101,60
229	222°9'28"	1	488564,59	2255109,68
230	131°46'32"	1,01	488563,92	2255108,94
231	41°46'32"	1,01	488564,67	2255108,27
232	311°20'52"	1	488565,34	2255109,02
229	222°9'28"	1	488564,59	2255109,68
233	190°51'51"	1,01	488716,82	2255117,19
234	100°18'17"	1,01	488716,63	2255116,20
235	10°24'28"	1	488717,62	2255116,02
236	280°58'20"	1	488717,80	2255117,00
233	190°51'51"	1,01	488716,82	2255117,19
237	222°9'28"	1	488587,73	2255137,38
238	132°9'28"	1	488587,06	2255136,64
239	41°46'32"	1,01	488587,80	2255135,97
240	311°43'46"	0,99	488588,47	2255136,72
237	222°9'28"	1	488587,73	2255137,38

**№ 15**

Кадастровый квартал:		56:23:0000000		
Кадастровый номер:		56:23:0000000:797		
Образуемый ЗУ:		56:23:0000000:797:ЗУ1		
Площадь кв.м.:		2		
Правообладатель. Вид права:		собственность Кочкина Галина Степановна, Кочкин Сергей Михайлович		
Разрешенное использование:		для сельскохозяйственного производства		
Назначение (сооружение):		Земельный участок под стойкой КИП		
№ точки (сквозной)	Дирекционный угол	Расстояние, м	Координаты X Y	
241	224°35'37"	1	486144,74	2257798,05
242	135°24'23"	1	486144,04	2257797,34
243	45°0'0"	1	486144,74	2257796,63
244	315°0'0"	1	486145,45	2257797,34
241	224°35'37"	1	486144,74	2257798,05
245	225°0'0"	1	486154,76	2257807,40
246	134°59'60"	1	486154,05	2257806,69
247	44°35'37"	1	486154,76	2257805,98
248	315°24'23"	1	486155,46	2257806,69
245	225°0'0"	1	486154,76	2257807,40

**№ 16**

Кадастровый квартал:		56:23:0000000		
Кадастровый номер:		56:23:0000000:445		
Образуемый ЗУ:		56:23:0000000:445:ЗУ1		
Площадь кв.м.:		1		

**Проект межевания территории**

Правообладатель. Вид права:			собственность, Барышникова Р.Т., Нартайлаков С.М., Шайлина С.З., Кусякова Н.В., Байтимиров С.М., аренда Герцен Анна Исааковна	
Разрешенное использование:			Для сельскохозяйственного производства	
Назначение (сооружение):			Земельный участок под стойкой КИП	
№ точки (сквозной)	Дирекционный угол	Расстояние, м	Координаты	
			X	Y
249	260°9'32"	0,99	488897,19	2254047,99
250	170°9'32"	0,99	488896,21	2254047,82
251	80°9'32"	0,99	488896,38	2254046,84
252	350°9'32"	0,99	488897,36	2254047,01
249	260°9'32"	0,99	488897,19	2254047,99
<b>№ 17</b>				
Кадастровый квартал:			56:23:0709002	
Кадастровый номер:			56:23:0709002:90 (временный), 56:23:0709002:78	
Образуемый ЗУ:			56:23:0709002:78:ЗУ1	
Площадь кв.м.:			1	
Правообладатель. Вид права:			собственность Герцен Алексей Викторович	
Разрешенное использование:			Для сельскохозяйственного производства	
Назначение (сооружение):			Земельный участок под стойкой КИП	
№ точки (сквозной)	Дирекционный угол	Расстояние, м	Координаты	
			X	Y
253	251°44'53"	0,99	488769,08	2254552,00
254	161°55'40"	1	488768,14	2254551,69
255	71°55'40"	1	488768,45	2254550,74
256	341°23'4"	1	488769,40	2254551,05
253	251°44'53"	0,99	488769,08	2254552,00
<b>№ 18</b>				
Кадастровый квартал:			56:23:0000000	
Кадастровый номер:			56:23:0000000:5109	
Образуемый ЗУ:			56:23:0000000:5109:ЗУ1	
Площадь кв.м.:			1	
Правообладатель. Вид права:			собственность Ланге Вячеслав Владимирович, аренда ООО "Газпромнефть-Оренбург"	
Разрешенное использование:			Для сельскохозяйственного производства	
Назначение (сооружение):			Земельный участок под стойкой КИП	
№ точки (сквозной)	Дирекционный угол	Расстояние, м	Координаты	
			X	Y
257	251°12'0"	0,99	488744,49	2254623,01
258	161°44'53"	0,99	488743,55	2254622,69
259	71°55'40"	1	488743,86	2254621,75
260	341°23'4"	1	488744,81	2254622,06
257	251°12'0"	0,99	488744,49	2254623,01
<b>№ 19</b>				
Кадастровый квартал:			56:23:0709002	
Кадастровый номер:			56:23:0709002:52	
Образуемый ЗУ:			56:23:0709002:52:ЗУ1	
Площадь кв.м.:			1	
Правообладатель. Вид права:			собственность АО "Оренбургнефть"	
Разрешенное использование:			для строительства подъездного пути к скважине № 260 автоматизированной групповой замерной установки (АГЗУ-2) Вахитовского месторождения нефти	
Назначение (сооружение):			Земельный участок под стойкой КИП	
№ точки (сквозной)	Дирекционный угол	Расстояние, м	Координаты	
			X	Y
261	251°55'40"	1	488761,11	2254798,34
262	161°55'40"	1	488760,16	2254798,03
263	71°55'40"	1	488760,47	2254797,08

**Проект межевания территории**

264	341°55'40"	1	488761,42	2254797,39
261	251°55'40"	1	488761,11	2254798,34
<b>№ 20</b>				
Кадастровый квартал:			56:23:0000000	
Кадастровый номер:			56:23:0000000:5125 (временный), 56:23:0000000:824	
Образуемый ЗУ:			56:23:0000000:824:ЗУ1	
Площадь кв.м.:			1	
Правообладатель. Вид права:			собственность Ходырева Татьяна Николаевна	
Разрешенное использование:			для сельскохозяйственного производства	
Назначение (сооружение):			Земельный участок под стойкой КИП	
№ точки (сквозной)	Дирекционный угол	Расстояние, м	Координаты	
			X	Y
265	223°46'52"	1	487943,84	2255586,49
266	134°35'37"	1	487943,15	2255585,77
267	44°11'35"	1	487943,86	2255585,07
268	314°11'35"	1	487944,56	2255585,79
265	223°46'52"	1	487943,84	2255586,49
<b>№ 21</b>				
Кадастровый квартал:			56:23:0000000	
Кадастровый номер:			56:23:0000000:5066	
Образуемый ЗУ:			56:23:0000000:5066:ЗУ1	
Площадь кв.м.:			2	
Правообладатель. Вид права:			собственность Герцен Алексей Викторович	
Разрешенное использование:			Для сельскохозяйственного производства	
Назначение (сооружение):			Земельный участок под стойкой КИП	
№ точки (сквозной)	Дирекционный угол	Расстояние, м	Координаты	
			X	Y
269	236°28'10"	1	487252,26	2256480,35
270	146°47'5"	1	487251,43	2256479,80
271	56°18'36"	1,01	487251,98	2256478,96
272	325°59'33"	1	487252,82	2256479,52
269	236°28'10"	1	487252,26	2256480,35
273	236°47'5"	1	487501,01	2256059,89
274	145°59'33"	1	487500,17	2256059,34
275	56°28'10"	1	487500,73	2256058,51
276	326°28'10"	1	487501,56	2256059,06
273	236°47'5"	1	487501,01	2256059,89
<b>№ 22</b>				
Кадастровый квартал:			56:23:0000000	
Кадастровый номер:			56:23:0000000:5065	
Образуемый ЗУ:			56:23:0000000:5065:ЗУ1	
Площадь кв.м.:			1	
Правообладатель. Вид права:			собственность Герцен Виктор Викторович	
Разрешенное использование:			Для сельскохозяйственного производства	
Назначение (сооружение):			Земельный участок под стойкой КИП	
№ точки (сквозной)	Дирекционный угол	Расстояние, м	Координаты	
			X	Y
277	227°25'10"	1	486833,56	2256976,35
278	137°1'51"	1	486832,82	2256975,67
279	47°50'32"	1	486833,50	2256974,94
280	317°25'10"	1	486834,24	2256975,61
277	227°25'10"	1	486833,56	2256976,35
<b>№ 23</b>				
Кадастровый квартал:			56:23:0000000	
Кадастровый номер:			56:23:0000000:785	
Образуемый ЗУ:			56:23:0000000:785:ЗУ1	
Площадь кв.м.:			1	

**Проект межевания территории**

Правообладатель. Вид права:			собственность Шмидт Надежда Федоровна, аренда Герцен Анна Исааковна	
Разрешенное использование:			для сельскохозяйственного производства	
Назначение (сооружение):			Земельный участок под стойкой КИП	
№ точки	Дирекционный	Расстояние,	Координаты	
(сквозной)	угол	м	X	Y
281	223°23'11"	1	486495,22	2257344,81
282	133°23'11"	1	486494,53	2257344,08
283	43°23'11"	1	486495,26	2257343,39
284	313°23'11"	1	486495,95	2257344,12
281	223°23'11"	1	486495,22	2257344,81
<b>№ 24</b>				
Кадастровый квартал:			56:23:0000000	
Кадастровый номер:			56:23:0000000:784	
Образуемый ЗУ:			56:23:0000000:784:ЗУ1	
Площадь кв.м.:			3	
Правообладатель. Вид права:			собственность Дерксен Игорь Корнеевич, Дерксен Марина Викторовна	
Разрешенное использование:			для сельскохозяйственного производства	
Назначение (сооружение):			Земельный участок под стойкой КИП	
№ точки	Дирекционный	Расстояние,	Координаты	
(сквозной)	угол	м	X	Y
285	225°0'0"	1	486115,08	2257770,64
286	134°35'37"	1	486114,37	2257769,93
287	44°59'60"	0,99	486115,08	2257769,23
288	315°24'23"	1	486115,78	2257769,93
285	225°0'0"	1	486115,08	2257770,64
289	225°24'23"	1	486133,18	2257787,43
290	135°0'0"	1	486132,47	2257786,73
291	45°0'0"	1	486133,18	2257786,02
292	314°35'37"	1	486133,89	2257786,73
289	225°24'23"	1	486133,18	2257787,43
293	224°59'60"	1	486134,25	2257737,05
294	134°35'37"	1	486133,54	2257736,34
295	45°0'0"	0,99	486134,25	2257735,64
296	315°24'23"	1	486134,95	2257736,34
293	224°59'60"	1	486134,25	2257737,05
<b>№ 25</b>				
Кадастровый квартал:			56:23:0000000	
Кадастровый номер:			56:23:0000000:5123 (временный), 56:23:0000000:4914	
Образуемый ЗУ:			56:23:0000000:4914:ЗУ3	
Площадь кв.м.:			2	
Правообладатель. Вид права:			Собственность Герцен Анна Исааковна	
Разрешенное использование:			для сельскохозяйственного производства	
Назначение (сооружение):			Земельный участок под стойкой КИП	
№ точки	Дирекционный	Расстояние,	Координаты	
(сквозной)	угол	м	X	Y
297	260°9'32"	0,99	488907,56	2254000,06
298	170°9'32"	0,99	488906,58	2253999,89
299	80°43'39"	0,99	488906,75	2253998,91
300	350°15'23"	1	488907,73	2253999,07
297	260°9'32"	0,99	488907,56	2254000,06
301	261°57'3"	1	488995,16	2253682,92
302	171°57'3"	1	488994,17	2253682,78
303	81°57'3"	1	488994,31	2253681,79

**Проект межевания территории**

304	351°57'3"	1	488995,30	2253681,93
301	261°57'3"	1	488995,16	2253682,92
<b>№ 26</b>				
Кадастровый квартал:			56:23:0000000	
Кадастровый номер:			56:23:0000000:784	
Образуемый ЗУ:			56:23:0000000:784/чзу1	
Площадь кв.м.:			9400	
Правообладатель. Вид права:			собственность Дерксен Игорь Корнеевич, Дерксен Марина Викторовна	
Разрешенное использование:			для сельскохозяйственного производства	
Назначение (сооружение):			Земельный участок под техническое перевооружение нефтесборного трубопровода "АГЗУ-4 - УПН Вахитовская"	
№ точки (сквозной)	Дирекционный угол	Расстояние, м	Координаты	
			X	Y
305	63°21'29"	33,3	486268,23	2257563,26
306	317°17'53"	252,01	486297,99	2257578,19
307	47°17'20"	36,12	486127,08	2257763,39
308	47°18'36"	31,75	486153,62	2257787,89
309	243°55'53"	69,68	486176,96	2257809,42
310	243°56'21"	34,55	486114,37	2257778,80
311	137°17'53"	272,64	486083,33	2257763,62
305	63°21'29"	33,3	486268,23	2257563,26
289	225°24'23"	1	486133,18	2257787,43
290	135°0'0"	1	486132,47	2257786,73
291	45°0'0"	1	486133,18	2257786,02
292	314°35'37"	1	486133,89	2257786,73
289	225°24'23"	1	486133,18	2257787,43
21	230°42'38"	0,99	486134,06	2257734,51
22	140°42'38"	0,99	486133,29	2257733,88
23	50°42'38"	0,99	486133,92	2257733,11
24	320°42'38"	0,99	486134,69	2257733,74
21	230°42'38"	0,99	486134,06	2257734,51
25	230°16'4"	1	486127,73	2257785,26
26	140°42'38"	0,99	486126,96	2257784,62
27	51°4'21"	1	486127,59	2257783,85
28	320°37'50"	1,01	486128,37	2257784,48
25	230°16'4"	1	486127,73	2257785,26
293	224°59'60"	1	486134,25	2257737,05
294	134°35'37"	1	486133,54	2257736,34
295	45°0'0"	0,99	486134,25	2257735,64
296	315°24'23"	1	486134,95	2257736,34
293	224°59'60"	1	486134,25	2257737,05
13	230°42'38"	0,99	486112,20	2257770,71
14	140°42'38"	0,99	486111,43	2257770,08
15	50°42'38"	0,99	486112,06	2257769,31
16	320°42'38"	0,99	486112,83	2257769,94
13	230°42'38"	0,99	486112,20	2257770,71
17	230°16'4"	1	486105,35	2257764,80
18	140°42'38"	0,99	486104,58	2257764,16
19	50°42'38"	0,99	486105,21	2257763,39
20	321°4'21"	1	486105,98	2257764,02
17	230°16'4"	1	486105,35	2257764,80

**Проект межевания территории**

285	225°0'0"	1	486115,08	2257770,64
286	134°35'37"	1	486114,37	2257769,93
287	44°59'60"	0,99	486115,08	2257769,23
288	315°24'23"	1	486115,78	2257769,93
285	225°0'0"	1	486115,08	2257770,64
<b>№ 27</b>				
Кадастровый квартал:			56:23:0000000	
Кадастровый номер:			56:23:0000000:785	
Образуемый ЗУ:			56:23:0000000:785/чзу1	
Площадь кв.м.:			24446	
Правообладатель. Вид права:			собственность Шмидт Надежда Федоровна, аренда Герцен Анна Исааковна	
Разрешенное использование:			для сельскохозяйственного производства	
Назначение (сооружение):			Земельный участок под техническое перевооружение нефтесборного трубопровода "АГЗУ-4 - УПН Вахитовская"	
№ точки (сквозной)	Дирекционный угол	Расстояние, м	Координаты	
			X	Y
312	63°28'52"	33,39	486786,69	2256997,82
313	316°51'39"	196,64	486816,57	2257012,73
314	317°24'34"	5,72	486682,11	2257156,22
315	317°59'32"	317,8	486678,24	2257160,43
316	317°39'56"	3,8	486465,56	2257396,57
317	317°17'56"	240,09	486463,00	2257399,38
318	243°19'10"	33,3	486300,18	2257575,82
319	137°17'56"	249,26	486270,43	2257560,87
320	137°42'14"	3,45	486439,47	2257377,69
321	137°59'29"	317,87	486441,79	2257375,14
322	137°28'1"	6,24	486654,52	2257138,95
323	136°51'29"	187,11	486658,74	2257134,35
312	63°28'52"	33,39	486786,69	2256997,82
281	223°23'11"	1	486495,22	2257344,81
282	133°23'11"	1	486494,53	2257344,08
283	43°23'11"	1	486495,26	2257343,39
284	313°23'11"	1	486495,95	2257344,12
281	223°23'11"	1	486495,22	2257344,81
29	231°58'22"	0,99	486562,61	2257266,46
30	142°19'35"	1	486561,83	2257265,85
31	52°19'35"	1	486562,44	2257265,06
32	321°52'29"	1	486563,23	2257265,67
29	231°58'22"	0,99	486562,61	2257266,46
<b>№ 28</b>				
Кадастровый квартал:			56:23:0000000	
Кадастровый номер:			56:23:0000000:5323	
Образуемый ЗУ:			56:23:0000000:5323/чзу1	
Площадь кв.м.:			2514	
Правообладатель. Вид права:			собственность Исакова Рузиля Вилевна, аренда Герцен Анна Исааковна	
Разрешенное использование:			для сельскохозяйственного производства	
Назначение (сооружение):			Земельный участок под техническое перевооружение нефтесборного трубопровода "АГЗУ-4 - УПН Вахитовская"	
№ точки (сквозной)	Дирекционный угол	Расстояние, м	Координаты	
			X	Y
324	350°57'0"	301,47	488950,19	2253705,03
325	254°57'48"	15,42	488902,77	2254002,75
326	167°42'53"	110,25	488887,88	2253998,75



**Проект межевания территории**

327	168°22'56"	7,3	488911,34	2253891,02
328	169°11'14"	182,67	488912,81	2253883,87
329	79°15'29"	3,17	488947,08	2253704,44
324	350°57'0"	301,47	488950,19	2253705,03
<b>№ 29</b>				
Кадастровый квартал:			56:23:0000000	
Кадастровый номер:			56:23:0000000:4914	
Образуемый ЗУ:			56:23:0000000:4914/чзу1	
Площадь кв.м.:			544	
Правообладатель. Вид права:			собственность Герцен Анна Исааковна	
Разрешенное использование:			для сельскохозяйственного производства	
Назначение (сооружение):			Земельный участок под техническое перевооружение нефтесборного трубопровода "АГЗУ-4 - УПН Вахитовская"	
№ точки	Дирекционный	Расстояние,	Координаты	
(сквозной)	угол	м	X	Y
330	79°7'18"	5,99	489003,56	2253670,40
331	349°30'17"	22,07	489009,44	2253671,53
332	350°31'7"	24,53	489005,42	2253693,23
333	350°39'47"	7,52	489001,38	2253717,42
334	350°40'43"	18,03	489000,16	2253724,84
335	352°2'6"	2,45	488997,24	2253742,63
336	262°51'5"	6,03	488996,90	2253745,06
337	172°7'1"	2,62	488990,92	2253744,31
338	170°37'34"	25,6	488991,28	2253741,71
339	170°30'27"	24,98	488995,45	2253716,45
340	184°10'14"	0,96	488999,57	2253691,81
341	243°26'6"	1,01	488999,50	2253690,85
342	256°22'52"	14,65	488998,60	2253690,40
343	169°44'16"	6,01	488984,36	2253686,95
344	76°23'16"	14,74	488985,43	2253681,04
345	84°48'20"	0,88	488999,76	2253684,51
346	151°20'34"	0,98	489000,64	2253684,59
347	169°49'17"	4,87	489001,11	2253683,73
348	79°41'43"	0,11	489001,97	2253678,94
349	167°4'10"	2,01	489002,08	2253678,96
350	257°28'16"	0,18	489002,53	2253677,00
351	169°32'57"	6,67	489002,35	2253676,96
330	79°7'18"	5,99	489003,56	2253670,40
9	259°1'40"	1	488992,37	2253684,74
10	169°1'40"	1	488991,39	2253684,55
11	79°8'9"	1,01	488991,58	2253683,57
12	348°27'55"	1	488992,57	2253683,76
9	259°1'40"	1	488992,37	2253684,74
<b>№ 30</b>				
Кадастровый квартал:			56:23:0000000	
Кадастровый номер:			56:23:0000000:5065	
Образуемый ЗУ:			56:23:0000000:5065/чзу1	
Площадь кв.м.:			18648	
Правообладатель. Вид права:			собственность Герцен Виктор Викторович	
Разрешенное использование:			Для сельскохозяйственного производства	
Назначение (сооружение):			Земельный участок под техническое перевооружение нефтесборного трубопровода "АГЗУ-4 - УПН Вахитовская"	
№ точки	Дирекционный	Расстояние,	Координаты	
(сквозной)	угол	м	X	Y
352	62°25'28"	32,21	487175,13	2256559,33
353	325°51'30"	5,63	487203,68	2256574,24
354	322°49'35"	32,82	487200,52	2256578,90

**Проект межевания территории**

355	319°49'45"	244,35	487180,69	2256605,05
356	318°20'55"	16,1	487023,07	2256791,76
357	316°51'35"	283,49	487012,37	2256803,79
358	243°38'31"	33,42	486818,52	2257010,65
359	136°51'32"	292,95	486788,57	2256995,81
360	138°21'36"	14,72	486988,89	2256782,05
361	139°49'39"	244,09	486998,67	2256771,05
362	142°49'35"	29,81	487156,13	2256584,54
363	145°51'34"	1,76	487174,14	2256560,79
352	62°25'28"	32,21	487175,13	2256559,33
65	223°46'52"	1	486807,50	2257000,16
66	133°46'52"	1	486806,81	2256999,44
67	43°46'52"	1	486807,53	2256998,75
68	313°46'52"	1	486808,22	2256999,47
65	223°46'52"	1	486807,50	2257000,16
277	227°25'10"	1	486833,56	2256976,35
278	137°1'51"	1	486832,82	2256975,67
279	47°50'32"	1	486833,50	2256974,94
280	317°25'10"	1	486834,24	2256975,61
277	227°25'10"	1	486833,56	2256976,35
<b>№ 31</b>				
Кадастровый квартал:			56:23:0000000	
Кадастровый номер:			56:23:0000000:5067	
Образуемый ЗУ:			56:23:0000000:5067/чзу1	
Площадь кв.м.:			3147	
Правообладатель. Вид права:			собственность Унрау Иван Андреевич	
Разрешенное использование:			Для сельскохозяйственного производства	
Назначение (сооружение):			Земельный участок под техническое перевооружение нефтесборного трубопровода "АГЗУ-4 - УПН Вахитовская"	
№ точки	Дирекционный	Расстояние,	Координаты	
(сквозной)	угол	м	X	Y
364	61°46'40"	32,16	487230,47	2256477,79
365	325°50'20"	98,18	487258,81	2256493,00
353	242°25'28"	32,21	487203,68	2256574,24
352	145°50'9"	98,55	487175,13	2256559,33
364	61°46'40"	32,16	487230,47	2256477,79
61	235°11'46"	1	487223,86	2256518,06
62	145°11'46"	1	487223,04	2256517,49
63	55°11'46"	1	487223,61	2256516,67
64	325°11'46"	1	487224,43	2256517,24
61	235°11'46"	1	487223,86	2256518,06
<b>№ 32</b>				
Кадастровый квартал:			56:23:0000000	
Кадастровый номер:			56:23:0000000:445	
Образуемый ЗУ:			56:23:0000000:445/чзу1	
Площадь кв.м.:			8612	
Правообладатель. Вид права:			собственность, Барышникова Р.Т., Нартайлаков С.М., Шайлина С.З., Кусякова Н.В., Байтимиров С.М., аренда Герцен Анна Исааковна	
Разрешенное использование:			Для сельскохозяйственного производства	
Назначение (сооружение):			Земельный участок под техническое перевооружение нефтесборного трубопровода "АГЗУ-4 - УПН Вахитовская"	
№ точки	Дирекционный	Расстояние,	Координаты	
(сквозной)	угол	м	X	Y
366	74°8'7"	15,58	488879,27	2254038,27

**Проект межевания территории**

367	78°45'45"	6,21	488894,26	2254042,53
368	72°57'17"	5,87	488900,35	2254043,74
369	62°25'23"	4,56	488905,96	2254045,46
370	347°42'54"	120,55	488910,00	2254047,57
371	344°46'13"	31,56	488884,35	2254165,36
372	341°51'42"	59,23	488876,06	2254195,81
373	344°37'2"	27,97	488857,62	2254252,10
374	347°23'32"	32,3	488850,20	2254279,07
375	243°29'50"	32,96	488843,15	2254310,59
376	167°22'57"	24,49	488813,65	2254295,88
377	164°37'34"	30,85	488819,00	2254271,98
378	161°51'14"	58,95	488827,18	2254242,23
379	164°47'30"	29,05	488845,54	2254186,21
380	167°42'57"	122,72	488853,16	2254158,18
366	74°8'7"	15,58	488879,27	2254038,27
249	260°9'32"	0,99	488897,19	2254047,99
250	170°9'32"	0,99	488896,21	2254047,82
251	80°9'32"	0,99	488896,38	2254046,84
252	350°9'32"	0,99	488897,36	2254047,01
249	260°9'32"	0,99	488897,19	2254047,99
<b>№ 33</b>				
Кадастровый квартал:			56:23:0000000	
Кадастровый номер:			56:23:0000000:826	
Образуемый ЗУ:			56:23:0000000:826/чзу3	
Площадь кв.м.:			4	
Правообладатель. Вид права:			собственность АО "Оренбургнефть"	
Разрешенное использование:			для сельскохозяйственного производства	
Назначение (сооружение):			Земельный участок под техническое перевооружение нефтесборного трубопровода "АГЗУ-4 - УПН Вахитовская"	
№ точки	Дирекционный	Расстояние,	Координаты	
(сквозной)	угол	м	X	Y
381	81°37'33"	1,99	488505,69	2255026,60
382	351°54'38"	1,99	488507,66	2255026,89
383	261°54'38"	1,99	488507,38	2255028,86
384	171°57'3"	2	488505,41	2255028,58
381	81°37'33"	1,99	488505,69	2255026,60
<b>№ 34</b>				
Кадастровый квартал:			56:23:0709002	
Кадастровый номер:			56:23:0709002:90 (временный), 56:23:0709002:78	
Образуемый ЗУ:			56:23:0709002:78/чзу1	
Площадь кв.м.:			8302	
Правообладатель. Вид права:			собственность Герцен Алексей Викторович	
Разрешенное использование:			Для сельскохозяйственного производства	
Назначение (сооружение):			Земельный участок под техническое перевооружение нефтесборного трубопровода "АГЗУ-4 - УПН Вахитовская"	
№ точки	Дирекционный	Расстояние,	Координаты	
(сквозной)	угол	м	X	Y
376	63°29'50"	32,96	488813,65	2254295,88
375	347°23'58"	171,62	488843,15	2254310,59
386	344°8'60"	35,48	488805,71	2254478,08
387	340°47'28"	50,58	488796,02	2254512,21
388	250°2'1"	31,95	488779,38	2254559,97
389	160°51'1"	49,69	488749,35	2254549,06
390	164°7'47"	32,44	488765,65	2254502,12
391	167°23'56"	179,36	488774,52	2254470,92
376	63°29'50"	32,96	488813,65	2254295,88

**Проект межевания территории**

253	251°44'53"	0,99	488769,08	2254552,00
254	161°55'40"	1	488768,14	2254551,69
255	71°55'40"	1	488768,45	2254550,74
256	341°23'4"	1	488769,40	2254551,05
253	251°44'53"	0,99	488769,08	2254552,00
33	251°23'4"	1	488766,24	2254544,93
34	161°23'4"	1	488765,29	2254544,61
35	71°23'4"	1	488765,61	2254543,66
36	341°23'4"	1	488766,56	2254543,98
33	251°23'4"	1	488766,24	2254544,93
<b>№ 35</b>				
Кадастровый квартал:			56:23:0000000	
Кадастровый номер:			56:23:0000000:5109	
Образуемый ЗУ:			56:23:0000000:5109/чзу1	
Площадь кв.м.:			525	
Правообладатель. Вид права:			собственность Ланге Вячеслав Владимирович, аренда ООО "Газпромнефть-Оренбург"	
Разрешенное использование:			Для сельскохозяйственного производства	
Назначение (сооружение):			Земельный участок под техническое перевооружение нефтесборного трубопровода "АГЗУ-4 - УПН Вахитовская"	
№ точки (сквозной)	Дирекционный угол	Расстояние, м	Координаты	
			X	Y
392	69°56'2"	31,89	488727,59	2254611,75
393	340°47'5"	13	488757,54	2254622,69
394	244°20'37"	22,84	488753,26	2254634,97
395	244°42'46"	9,22	488732,67	2254625,08
396	160°51'15"	9,94	488724,33	2254621,14
392	69°56'2"	31,89	488727,59	2254611,75
41	242°40'4"	1	488739,27	2254628,00
42	153°10'41"	1	488738,38	2254627,54
43	62°40'4"	1	488738,83	2254626,65
44	333°10'41"	1	488739,72	2254627,11
41	242°40'4"	1	488739,27	2254628,00
257	251°12'0"	0,99	488744,49	2254623,01
258	161°44'53"	0,99	488743,55	2254622,69
259	71°55'40"	1	488743,86	2254621,75
260	341°23'4"	1	488744,81	2254622,06
257	251°12'0"	0,99	488744,49	2254623,01
397	47°15'16"	32,35	487524,95	2255989,70
398	325°54'2"	5,05	487548,71	2256011,66
399	227°15'60"	32,36	487545,88	2256015,84
400	145°48'24"	5,05	487522,11	2255993,88
397	47°15'16"	32,35	487524,95	2255989,70
<b>№ 36</b>				
Кадастровый квартал:			56:23:0709002	
Кадастровый номер:			56:23:0709002:52	
Образуемый ЗУ:			56:23:0709002:52/чзу1	
Площадь кв.м.:			188	
Правообладатель. Вид права:			собственность АО "Оренбургнефть"	
Разрешенное использование:			для строительства подъездного пути к скважине № 260 автоматизированной групповой замерной установки (АГЗУ-2) Вахитовского месторождения нефти	
Назначение (сооружение):			Земельный участок под техническое перевооружение нефтесборного трубопровода "АГЗУ-4 - УПН Вахитовская"	

**Проект межевания территории**

№ точки (сквозной)	Дирекционный угол	Расстояние, м	Координаты	
			X	Y
401	70°51'39"	5,92	488759,46	2254783,49
402	348°43'4"	32,3	488765,05	2254785,43
403	250°51'25"	5,89	488758,73	2254817,11
404	168°46'25"	32,31	488753,17	2254815,18
401	70°51'39"	5,92	488759,46	2254783,49
261	251°55'40"	1	488761,11	2254798,34
262	161°55'40"	1	488760,16	2254798,03
263	71°55'40"	1	488760,47	2254797,08
264	341°55'40"	1	488761,42	2254797,39
261	251°55'40"	1	488761,11	2254798,34
<b>№ 37</b>				
Кадастровый квартал:			56:23:0709002	
Кадастровый номер:			56:23:0709002:49	
Образуемый ЗУ:			56:23:0709002:49/чзу2	
Площадь кв.м.:			1676	
Правообладатель. Вид права:			собственность АО "Оренбургнефть"	
Разрешенное использование:			для строительства скважины № 260 автоматизированной групповой замерной установки (АГЗУ-2) и монтажа технологического оборудования Вахитовского месторождения нефти	
Назначение (сооружение):			Земельный участок под техническое перевооружение нефтесборного трубопровода "АГЗУ-4 - УПН Вахитовская"	
№ точки (сквозной)	Дирекционный угол	Расстояние, м	Координаты	
			X	Y
405	358°38'42"	7,61	488746,00	2255022,77
406	271°9'23"	50,54	488745,82	2255030,38
407	241°12'20"	27,82	488695,29	2255031,40
408	145°30'52"	32,16	488670,91	2255018,00
409	61°11'21"	54,1	488689,12	2254991,49
410	61°12'28"	10,82	488736,52	2255017,56
405	358°38'42"	7,61	488746,00	2255022,77
<b>№ 38</b>				
Кадастровый квартал:			56:23:0000000	
Кадастровый номер:			56:23:0000000:797	
Образуемый ЗУ:			56:23:0000000:797/чзу1	
Площадь кв.м.:			1321	
Правообладатель. Вид права:			собственность Кочкина Галина Степановна, Кочкин Сергей Михайлович	
Разрешенное использование:			для сельскохозяйственного производства	
Назначение (сооружение):			Земельный участок под техническое перевооружение нефтесборного трубопровода "АГЗУ-4 - УПН Вахитовская"	
№ точки (сквозной)	Дирекционный угол	Расстояние, м	Координаты	
			X	Y
411	64°14'32"	104,75	486082,15	2257765,47
412	317°3'13"	7,1	486176,49	2257810,99
413	222°0'17"	2,44	486171,65	2257816,19
414	246°3'39"	7,52	486170,02	2257814,38
415	320°16'47"	20,67	486163,15	2257811,33
416	341°0'12"	0,65	486149,94	2257827,23
417	227°17'45"	91,96	486149,73	2257827,84
411	64°14'32"	104,75	486082,15	2257765,47
69	230°37'50"	1,01	486155,31	2257813,62
70	140°16'4"	1	486154,53	2257812,98
71	50°42'38"	0,99	486155,17	2257812,21

**Проект межевания территории**

72	321°4'21"	1	486155,94	2257812,84
69	230°37'50"	1,01	486155,31	2257813,62
241	224°35'37"	1	486144,74	2257798,05
242	135°24'23"	1	486144,04	2257797,34
243	45°0'0"	1	486144,74	2257796,63
244	315°0'0"	1	486145,45	2257797,34
241	224°35'37"	1	486144,74	2257798,05
245	225°0'0"	1	486154,76	2257807,40
246	134°59'60"	1	486154,05	2257806,69
247	44°35'37"	1	486154,76	2257805,98
248	315°24'23"	1	486155,46	2257806,69
245	225°0'0"	1	486154,76	2257807,40
<b>№ 39</b>				
Кадастровый квартал:			56:23:0709002	
Кадастровый номер:			56:23:0709002:51	
Образуемый ЗУ:			56:23:0709002:51/чзу1	
Площадь кв.м.:			193	
Правообладатель. Вид права:			собственность АО "Оренбургнефть"	
Разрешенное использование:			для строительства подъездного пути к скважинам № 5023, № 254 Вахитовского месторождения нефти	
Назначение (сооружение):			Земельный участок под техническое перевооружение нефтесборного трубопровода "АГЗУ-4 - УПН Вахитовская"	
№ точки	Дирекционный	Расстояние,	Координаты	
(сквозной)	угол	м	X	Y
418	69°40'1"	6,01	488431,18	2255044,93
419	343°56'13"	32,09	488436,82	2255047,02
420	249°38'38"	6,04	488427,94	2255077,86
421	163°53'51"	32,09	488422,28	2255075,76
418	69°40'1"	6,01	488431,18	2255044,93
<b>№ 40</b>				
Кадастровый квартал:			56:23:0000000	
Кадастровый номер:			56:23:0000000:5125 (временный), 56:23:0000000:824	
Образуемый ЗУ:			56:23:0000000:824/чзу1	
Площадь кв.м.:			30150	
Правообладатель. Вид права:			собственность Ходырева Татьяна Николаевна	
Разрешенное использование:			для сельскохозяйственного производства	
Назначение (сооружение):			Земельный участок под техническое перевооружение нефтесборного трубопровода "АГЗУ-4 - УПН Вахитовская"	
№ точки	Дирекционный	Расстояние,	Координаты	
(сквозной)	угол	м	X	Y
422	332°51'7"	100,22	488226,30	2255291,50
423	314°14'10"	114,02	488180,57	2255380,68
424	313°28'42"	8,25	488098,88	2255460,22
425	312°43'29"	304,56	488092,89	2255465,90
426	313°21'22"	6,41	487869,15	2255672,54
427	313°59'36"	154,17	487864,49	2255676,94
428	314°33'11"	4,53	487753,58	2255784,02
429	314°53'23"	113,82	487750,35	2255787,20
430	316°51'44"	19,8	487669,71	2255867,53
431	318°48'57"	113,9	487656,17	2255881,98
432	322°19'5"	35,42	487581,17	2255967,70
433	325°50'22"	19,25	487559,52	2255995,73
398	227°15'16"	32,35	487548,71	2256011,66
397	145°51'45"	14,56	487524,95	2255989,70
434	142°19'14"	39,07	487533,12	2255977,65
435	138°48'57"	114,32	487557,00	2255946,73

**Проект межевания территории**

436	136°51'18"	21,41	487632,28	2255860,69
437	134°53'37"	114,18	487646,92	2255845,07
438	134°25'17"	4,9	487727,81	2255764,48
439	133°59'50"	154,33	487731,31	2255761,05
440	133°19'14"	7	487842,33	2255653,85
441	132°43'29"	304,55	487847,42	2255649,05
442	133°29'13"	7,5	488071,15	2255442,42
443	134°14'3"	208,95	488076,59	2255437,26
422	332°51'7"	100,22	488226,30	2255291,50
444	49°27'39"	2	487546,88	2256006,44
445	318°50'27"	2,01	487548,40	2256007,74
446	229°3'24"	2	487547,08	2256009,25
447	138°52'6"	1,99	487545,57	2256007,94
444	49°27'39"	2	487546,88	2256006,44
265	223°46'52"	1	487943,84	2255586,49
266	134°35'37"	1	487943,15	2255585,77
267	44°11'35"	1	487943,86	2255585,07
268	314°11'35"	1	487944,56	2255585,79
265	223°46'52"	1	487943,84	2255586,49
49	220°32'21"	1	487798,55	2255720,00
50	130°54'52"	0,99	487797,90	2255719,24
51	41°20'52"	1	487798,65	2255718,59
52	310°58'18"	1,01	487799,31	2255719,34
49	220°32'21"	1	487798,55	2255720,00
<b>№ 41</b>				
Кадастровый квартал:			56:23:0000000	
Кадастровый номер:			56:23:0000000:5066	
Образуемый ЗУ:			56:23:0000000:5066/чзу1	
Площадь кв.м.:			18322	
Правообладатель. Вид права:			собственность Герцен Алексей Викторович	
Разрешенное использование:			Для сельскохозяйственного производства	
Назначение (сооружение):			Земельный участок под техническое перевооружение нефтесборного трубопровода "АГЗУ-4 - УПН Вахитовская"	
№ точки (сквозной)	Дирекционный угол	Расстояние, м	Координаты	
			X	Y
400	47°15'60"	32,36	487522,11	2255993,88
399	325°50'22"	183,75	487545,88	2256015,84
448	10°50'3"	42,99	487442,70	2256167,89
449	325°50'21"	341,88	487450,78	2256210,11
365	241°46'40"	32,16	487258,81	2256493,00
364	145°50'25"	331,95	487230,47	2256477,79
450	190°50'50"	42,99	487416,86	2256203,11
451	145°50'15"	201,84	487408,77	2256160,89
400	47°15'60"	32,36	487522,11	2255993,88
269	236°28'10"	1	487252,26	2256480,35
270	146°47'5"	1	487251,43	2256479,80
271	56°18'36"	1,01	487251,98	2256478,96
272	325°59'33"	1	487252,82	2256479,52
269	236°28'10"	1	487252,26	2256480,35
273	236°47'5"	1	487501,01	2256059,89
274	145°59'33"	1	487500,17	2256059,34
275	56°28'10"	1	487500,73	2256058,51
276	326°28'10"	1	487501,56	2256059,06

**Проект межевания территории**

273	236°47'5"	1	487501,01	2256059,89
53	216°4'10"	1	487433,80	2256207,31
54	125°16'21"	1	487433,21	2256206,50
55	35°36'16"	1	487434,03	2256205,92
56	305°36'16"	1	487434,61	2256206,73
53	216°4'10"	1	487433,80	2256207,31
57	225°24'23"	1	487428,11	2256161,53
58	135°24'23"	1	487427,40	2256160,83
59	45°24'23"	1	487428,10	2256160,12
60	315°24'23"	1	487428,81	2256160,82
57	225°24'23"	1	487428,11	2256161,53
<b>№ 42</b>				
Кадастровый квартал:			56:23:0709002	
Кадастровый номер:			56:23:0709002:59	
Образуемый ЗУ:			56:23:0709002:59/чзу2	
Площадь кв.м.:			4	
Правообладатель. Вид права:			собственность АО "Оренбургнефть"	
Разрешенное использование:			для сельскохозяйственного производства	
Назначение (сооружение):			Земельный участок под техническое перевооружение нефтесборного трубопровода "АГЗУ-4 - УПН Вахитовская"	
<b>№ точки</b>	<b>Дирекционный</b>	<b>Расстояние,</b>	<b>Координаты</b>	
<b>(сквозной)</b>	<b>угол</b>	<b>м</b>	<b>X</b>	<b>Y</b>
444	49°27'39"	2	487546,88	2256006,44
445	318°50'27"	2,01	487548,40	2256007,74
446	229°3'24"	2	487547,08	2256009,25
447	138°52'6"	1,99	487545,57	2256007,94
444	49°27'39"	2	487546,88	2256006,44
<b>№ 43</b>				
Кадастровый квартал:			56:23:0000000	
Кадастровый номер:			56:23:0000000:5123 (временный), 56:23:0000000:4914	
Образуемый ЗУ:			56:23:0000000:4914/чзу2	
Площадь кв.м.:			9070	
Правообладатель. Вид права:			Собственность Герцен Анна Исаковна	
Разрешенное использование:			для сельскохозяйственного производства	
Назначение (сооружение):			Земельный участок под техническое перевооружение нефтесборного трубопровода "АГЗУ-4 - УПН Вахитовская"	
<b>№ точки</b>	<b>Дирекционный</b>	<b>Расстояние,</b>	<b>Координаты</b>	
<b>(сквозной)</b>	<b>угол</b>	<b>м</b>	<b>X</b>	<b>Y</b>
343	76°22'52"	14,65	488984,36	2253686,95
342	63°26'6"	1,01	488998,60	2253690,40
341	4°10'14"	0,96	488999,50	2253690,85
340	350°30'27"	24,98	488999,57	2253691,81
339	350°37'34"	25,6	488995,45	2253716,45
338	352°7'1"	2,62	488991,28	2253741,71
337	255°57'50"	0,82	488990,92	2253744,31
452	259°38'38"	2	488990,12	2253744,11
453	267°29'14"	7,53	488988,15	2253743,75
454	259°11'35"	8,27	488980,63	2253743,42
455	349°10'48"	41,98	488972,51	2253741,87
456	56°2'7"	8,68	488964,63	2253783,10
457	56°2'56"	14,61	488971,83	2253787,95
458	353°18'50"	4,21	488983,95	2253796,11
459	354°16'39"	4,81	488983,46	2253800,29
460	352°33'27"	4,48	488982,98	2253805,08
461	350°48'53"	2,38	488982,40	2253809,52
462	196°47'54"	0,55	488982,02	2253811,87



Проект межевания территории

463	286°1'53"	7,31	488981,86	2253811,34
464	38°31'13"	8,33	488974,83	2253813,36
465	124°30'31"	0,19	488980,02	2253819,88
466	344°52'13"	5,21	488980,18	2253819,77
467	247°32'24"	14,06	488978,82	2253824,80
468	247°31'14"	8,16	488965,83	2253819,43
469	349°11'10"	74,99	488958,29	2253816,31
470	348°26'12"	7,98	488944,22	2253889,97
471	347°42'51"	111,24	488942,62	2253897,79
472	257°27'55"	10,27	488918,95	2254006,48
473	256°27'38"	5,6	488908,92	2254004,25
474	255°1'6"	0,73	488903,48	2254002,94
325	170°57'0"	301,47	488902,77	2254002,75
324	79°11'44"	5,33	488950,19	2253705,03
475	79°11'29"	15,46	488955,43	2253706,03
476	169°11'32"	12,53	488970,62	2253708,93
477	249°33'16"	13,34	488972,97	2253696,62
478	79°37'13"	22,59	488960,47	2253691,96
479	169°34'43"	9,23	488982,69	2253696,03
343	76°22'52"	14,65	488984,36	2253686,95
297	260°9'32"	0,99	488907,56	2254000,06
298	170°9'32"	0,99	488906,58	2253999,89
299	80°43'39"	0,99	488906,75	2253998,91
300	350°15'23"	1	488907,73	2253999,07
297	260°9'32"	0,99	488907,56	2254000,06
480	77°30'9"	1,99	488994,30	2253709,79
481	347°0'19"	2	488996,24	2253710,22
482	257°4'10"	2,01	488995,79	2253712,17
483	166°18'49"	1,99	488993,83	2253711,72
480	77°30'9"	1,99	488994,30	2253709,79
85	256°6'10"	1	488908,16	2253986,55
86	166°39'39"	1	488907,19	2253986,31
87	76°6'10"	1	488907,42	2253985,34
88	346°39'39"	1	488908,39	2253985,58
85	256°6'10"	1	488908,16	2253986,55
77	260°9'32"	0,99	488959,48	2253723,92
78	170°15'23"	1	488958,50	2253723,75
79	80°9'32"	0,99	488958,67	2253722,76
80	350°15'23"	1	488959,65	2253722,93
77	260°9'32"	0,99	488959,48	2253723,92
81	237°15'53"	1	488965,17	2253797,00
82	147°15'53"	1	488964,33	2253796,46
83	57°15'53"	1	488964,87	2253795,62
84	327°15'53"	1	488965,71	2253796,16
81	237°15'53"	1	488965,17	2253797,00
73	260°15'23"	1	488980,73	2253728,16
74	170°9'32"	0,99	488979,74	2253727,99
75	80°15'23"	1	488979,91	2253727,01
76	350°9'32"	0,99	488980,90	2253727,18
73	260°15'23"	1	488980,73	2253728,16
1	349°11'21"	6,08	488955,63	2253787,70

**Проект межевания территории**

2	259°13'11"	6,58	488954,49	2253793,67
3	169°11'21"	6,08	488948,03	2253792,44
4	79°13'11"	6,58	488949,17	2253786,47
1	349°11'21"	6,08	488955,63	2253787,70
89	260°9'32"	0,99	488984,35	2253728,70
90	170°15'23"	1	488983,37	2253728,53
91	80°9'32"	0,99	488983,54	2253727,54
92	350°15'23"	1	488984,52	2253727,71
89	260°9'32"	0,99	488984,35	2253728,70
484	79°12'20"	15,91	488987,93	2253667,42
330	349°32'57"	6,67	489003,56	2253670,40
351	257°30'20"	1,8	489002,35	2253676,96
485	346°18'49"	1,99	489000,59	2253676,57
486	76°37'17"	1,9	489000,12	2253678,50
348	349°49'17"	4,87	489001,97	2253678,94
347	331°20'34"	0,98	489001,11	2253683,73
346	264°48'20"	0,88	489000,64	2253684,59
345	256°23'16"	14,74	488999,76	2253684,51
344	169°35'56"	13,85	488985,43	2253681,04
484	79°12'20"	15,91	488987,93	2253667,42
301	261°57'3"	1	488995,16	2253682,92
302	171°57'3"	1	488994,17	2253682,78
303	81°57'3"	1	488994,31	2253681,79
304	351°57'3"	1	488995,30	2253681,93
301	261°57'3"	1	488995,16	2253682,92

**№ 44**

Кадастровый квартал:	56:23:0000000			
Кадастровый номер:	56:23:0709002:94 (временный), 56:23:0000000:4914			
Образуемый ЗУ:	56:23:0000000:4914/чзу4			
Площадь кв.м.:	716			
Правообладатель. Вид права:	собственность Герцен Анна Исааковна			
Разрешенное использование:	для сельскохозяйственного производства			
Назначение (сооружение):	Земельный участок под техническое перевооружение нефтесборного трубопровода "АГЗУ-4 - УПН Вахитовская"			
№ точки (сквозной)	Дирекционный угол	Расстояние, м	Координаты	
			X	Y
484	349°35'56"	13,85	488987,93	2253667,42
344	349°44'16"	6,01	488985,43	2253681,04
343	349°34'43"	9,23	488984,36	2253686,95
479	259°37'13"	22,59	488982,69	2253696,03
478	259°45'55"	2,19	488960,47	2253691,96
487	168°37'2"	29,29	488958,31	2253691,57
488	79°10'18"	24,27	488964,09	2253662,86
484	349°35'56"	13,85	488987,93	2253667,42

**№ 45**

Кадастровый квартал:	56:23:0709002			
Кадастровый номер:	56:23:0709002:93 (временный), 56:23:0709002:78			
Образуемый ЗУ:	56:23:0709002:78/чзу3			
Площадь кв.м.:	55			
Правообладатель. Вид права:	собственность Герцен Алексей Викторович			
Разрешенное использование:	Для сельскохозяйственного производства			
Назначение (сооружение):	Земельный участок под демонтаж выводимого из эксплуатации нефтесборного трубопровода			
№ точки (сквозной)	Дирекционный угол	Расстояние, м	Координаты	
			X	Y

**Проект межевания территории**

489	56°35'16"	9,15	488859,53	2254278,53
490	346°27'51"	1,67	488867,17	2254283,57
491	348°25'55"	4,79	488866,78	2254285,19
492	236°45'15"	9,3	488865,82	2254289,88
493	166°35'28"	6,43	488858,04	2254284,78
489	56°35'16"	9,15	488859,53	2254278,53
<b>№ 46</b>				
Кадастровый квартал:			56:23:0000000	
Кадастровый номер:			56:23:0000000:5109	
Образуемый ЗУ:			56:23:0000000:5109/чзу2	
Площадь кв.м.:			835	
Правообладатель. Вид права:			собственность Ланге Вячеслав Владимирович, аренда ООО "Газпромнефть-Оренбург"	
Разрешенное использование:			Для сельскохозяйственного производства	
Назначение (сооружение):			Земельный участок под демонтаж выводимого из эксплуатации нефтесборного трубопровода	
№ точки	Дирекционный	Расстояние,	Координаты	
(сквозной)	угол	м	X	Y
393	69°57'39"	33,21	488757,54	2254622,69
494	345°11'35"	13,34	488788,74	2254634,07
495	75°16'52"	44,99	488785,33	2254646,97
496	347°28'54"	11,9	488828,84	2254658,40
497	244°21'9"	80,98	488826,26	2254670,02
394	160°47'5"	13	488753,26	2254634,97
393	69°57'39"	33,21	488757,54	2254622,69
<b>№ 47</b>				
Кадастровый квартал:			56:23:0000000	
Кадастровый номер:			56:23:0000000:4004	
Образуемый ЗУ:			56:23:0000000:4004/чзу1	
Площадь кв.м.:			34842	
Правообладатель. Вид права:			собственность Школин Николай Иванович	
Разрешенное использование:			для сельскохозяйственного производства	
Назначение (сооружение):			Земельный участок под демонтаж выводимого из эксплуатации нефтесборного трубопровода	
№ точки	Дирекционный	Расстояние,	Координаты	
(сквозной)	угол	м	X	Y
394	64°21'9"	80,98	488753,26	2254634,97
497	347°29'56"	40,29	488826,26	2254670,02
498	260°41'49"	20,1	488817,54	2254709,35
499	261°40'3"	2	488797,70	2254706,10
500	260°32'50"	9,92	488795,72	2254705,81
501	167°31'59"	23,12	488785,93	2254704,18
502	254°42'19"	5,08	488790,92	2254681,61
503	168°41'41"	24,59	488786,02	2254680,27
504	246°3'57"	6,14	488790,84	2254656,16
505	348°46'10"	25,52	488785,23	2254653,67
506	254°40'9"	35,21	488780,26	2254678,70
507	251°10'59"	4,74	488746,30	2254669,39
508	160°48'20"	34,83	488741,81	2254667,86
394	64°21'9"	80,98	488753,26	2254634,97
509	348°11'6"	2	488805,17	2254670,47
510	258°27'55"	2	488804,76	2254672,43
511	168°11'6"	2	488802,80	2254672,03
512	78°27'55"	2	488803,21	2254670,07
509	348°11'6"	2	488805,17	2254670,47
513	152°51'44"	78,29	488086,58	2255564,02

Проект межевания территории

514	121°5'50"	16,92	488122,29	2255494,35
515	134°11'14"	1,99	488136,78	2255485,61
516	126°0'44"	19,37	488138,21	2255484,22
517	125°56'22"	96,18	488153,88	2255472,83
518	125°23'58"	60,25	488231,75	2255416,38
519	125°23'16"	59,54	488280,86	2255381,48
520	127°0'59"	35,23	488329,40	2255347,00
521	127°24'5"	54,76	488357,53	2255325,79
522	128°50'47"	58,51	488401,03	2255292,53
523	128°47'5"	52,97	488446,60	2255255,83
524	128°24'50"	73,86	488487,89	2255222,65
525	127°14'27"	44,78	488545,76	2255176,76
526	39°38'26"	32,02	488581,41	2255149,66
527	307°14'28"	45,99	488601,84	2255174,32
528	308°25'8"	73,17	488565,23	2255202,15
529	308°47'12"	52,92	488507,90	2255247,62
530	308°50'52"	59,05	488466,65	2255280,77
531	307°23'32"	55,07	488420,66	2255317,81
532	307°1'4"	35,64	488376,91	2255351,25
533	305°24'6"	60,18	488348,45	2255372,71
534	305°23'13"	59,66	488299,40	2255407,57
535	305°56'34"	96,66	488250,76	2255442,12
536	304°15'20"	63,23	488172,50	2255498,86
537	311°17'56"	44,8	488120,24	2255534,45
513	152°51'44"	78,29	488086,58	2255564,02
538	313°46'52"	1,99	488098,34	2255547,60
539	223°34'59"	2	488096,90	2255548,98
540	133°59'16"	2	488095,52	2255547,53
541	43°23'11"	2,01	488096,96	2255546,14
538	313°46'52"	1,99	488098,34	2255547,60
542	43°34'23"	1,99	488222,87	2255425,61
543	313°21'48"	1,98	488224,24	2255427,05
544	224°10'54"	1,98	488222,80	2255428,41
545	133°34'59"	2	488221,42	2255426,99
542	43°34'23"	1,99	488222,87	2255425,61
546	44°11'14"	1,99	488123,70	2255520,86
547	313°46'52"	1,99	488125,09	2255522,29
548	223°58'50"	1,99	488123,65	2255523,67
549	133°58'50"	1,99	488122,27	2255522,24
546	44°11'14"	1,99	488123,70	2255520,86
550	43°34'59"	2	488198,76	2255448,50
551	313°9'56"	1,99	488200,14	2255449,95
552	223°34'23"	1,99	488198,69	2255451,31
553	133°34'23"	1,99	488197,32	2255449,87
550	43°34'59"	2	488198,76	2255448,50
554	43°46'52"	1,99	488148,80	2255496,59
555	313°46'52"	1,99	488150,18	2255498,03
556	223°46'52"	1,99	488148,74	2255499,41
557	133°46'52"	1,99	488147,36	2255497,97
554	43°46'52"	1,99	488148,80	2255496,59
558	43°34'59"	2	488173,66	2255472,66
559	313°34'23"	1,99	488175,04	2255474,11

Проект межевания территории

560	223°58'50"	1,99	488173,60	2255475,48
561	133°59'16"	2	488172,22	2255474,05
558	43°34'59"	2	488173,66	2255472,66
562	61°12'14"	32,51	488718,57	2255044,21
563	319°5'18"	32,83	488747,06	2255059,87
564	312°30'38"	2,77	488725,56	2255084,68
565	306°22'47"	21,28	488723,52	2255086,55
566	279°37'59"	25,4	488706,39	2255099,17
567	309°38'17"	74,46	488681,35	2255103,42
568	219°38'20"	26,41	488624,01	2255150,92
569	125°49'26"	18,85	488607,16	2255130,58
570	124°25'26"	40,49	488622,44	2255119,55
571	126°22'47"	58,45	488655,84	2255096,66
572	138°36'34"	23,7	488702,90	2255061,99
562	61°12'14"	32,51	488718,57	2255044,21
573	351°20'29"	1,99	488688,19	2255095,43
574	261°37'33"	1,99	488687,89	2255097,40
575	171°23'4"	2	488685,92	2255097,11
576	81°20'29"	1,99	488686,22	2255095,13
573	351°20'29"	1,99	488688,19	2255095,43
577	347°30'9"	1,99	488704,19	2255069,44
578	257°50'42"	1,99	488703,76	2255071,38
579	167°20'51"	2,01	488701,81	2255070,96
580	77°13'17"	1,99	488702,25	2255069,00
577	347°30'9"	1,99	488704,19	2255069,44
581	351°37'33"	1,99	488699,26	2255086,26
582	261°37'33"	1,99	488698,97	2255088,23
583	171°40'3"	2	488697,00	2255087,94
584	81°20'29"	1,99	488697,29	2255085,96
581	351°37'33"	1,99	488699,26	2255086,26
405	178°38'49"	36	488746,00	2255022,77
585	170°32'54"	35,62	488746,85	2254986,78
586	171°25'19"	52,83	488752,70	2254951,64
587	174°29'8"	20,92	488760,58	2254899,40
588	79°17'13"	0,75	488762,59	2254878,58
589	168°41'24"	1,99	488763,33	2254878,72
590	258°34'22"	0,96	488763,72	2254876,77
591	174°29'52"	34,73	488762,78	2254876,58
592	174°15'28"	21,69	488766,11	2254842,01
593	70°51'17"	32,9	488768,28	2254820,43
594	354°16'23"	14,03	488799,36	2254831,22
595	354°28'22"	58,76	488797,96	2254845,18
596	351°25'6"	53,48	488792,30	2254903,67
597	351°28'9"	0,2	488784,32	2254956,55
598	350°32'55"	43,24	488784,29	2254956,75
599	341°57'27"	19,86	488777,19	2254999,40
600	241°12'5"	10,21	488771,04	2255018,28
601	301°12'11"	18,47	488762,09	2255013,36
602	241°6'48"	0,33	488746,29	2255022,93
405	178°38'49"	36	488746,00	2255022,77
603	33°22'20"	2	488771,83	2254936,27
604	303°31'50"	1,99	488772,93	2254937,94

**Проект межевания территории**

605	213°46'11"	2	488771,27	2254939,04
606	123°36'39"	2,01	488770,16	2254937,38
603	33°22'20"	2	488771,83	2254936,27
607	348°7'34"	1,99	488770,89	2254840,87
608	258°27'55"	2	488770,48	2254842,82
609	168°11'6"	2	488768,52	2254842,42
610	78°11'6"	2	488768,93	2254840,46
607	348°7'34"	1,99	488770,89	2254840,87
611	80°40'2"	32	488784,68	2254710,03
612	349°52'55"	36,77	488816,26	2254715,22
613	351°29'13"	47,62	488809,80	2254751,42
614	250°51'10"	32,56	488802,75	2254798,52
615	171°29'3"	41,8	488771,99	2254787,84
616	169°53'40"	37,04	488778,18	2254746,50
611	80°40'2"	32	488784,68	2254710,03
617	348°41'24"	1,99	488783,79	2254775,33
618	259°18'35"	1,99	488783,40	2254777,28
619	168°48'7"	2,01	488781,44	2254776,91
620	78°44'47"	2	488781,83	2254774,94
617	348°41'24"	1,99	488783,79	2254775,33
621	349°58'32"	2,01	488790,49	2254740,89
622	259°35'32"	1,99	488790,14	2254742,87
623	169°55'32"	2	488788,18	2254742,51
624	79°52'31"	1,99	488788,53	2254740,54
621	349°58'32"	2,01	488790,49	2254740,89

**№ 48**

Кадастровый квартал:		56:23:0709002		
Кадастровый номер:		56:23:0709002:52		
Образуемый ЗУ:		56:23:0709002:52/чзу2		
Площадь кв.м.:		150		
Правообладатель. Вид права:		собственность АО "Оренбургнефть"		
Разрешенное использование:		для строительства подъездного пути к скважине № 260 автоматизированной групповой замерной установки (АГЗУ-2) Вахитовского месторождения нефти		
Назначение (сооружение):		Земельный участок под демонтаж выводимого из эксплуатации нефтесборного трубопровода		
№ точки (сквозной)	Дирекционный угол	Расстояние, м	Координаты	
			X	Y
504	348°41'41"	24,59	488790,84	2254656,16
503	254°45'12"	5,97	488786,02	2254680,27
506	168°46'10"	25,52	488780,26	2254678,70
505	66°3'57"	6,14	488785,23	2254653,67
504	348°41'41"	24,59	488790,84	2254656,16

**№ 49**

Кадастровый квартал:		56:23:0709002		
Кадастровый номер:		56:23:0709002:65		
Образуемый ЗУ:		56:23:0709002:65/чзу1		
Площадь кв.м.:		188		
Правообладатель. Вид права:		собственность Школин Николай Иванович		
Разрешенное использование:		для сельскохозяйственного производства		
Назначение (сооружение):		Земельный участок под демонтаж выводимого из эксплуатации нефтесборного трубопровода		
№ точки (сквозной)	Дирекционный угол	Расстояние, м	Координаты	
			X	Y

**Проект межевания территории**

501	80°32'50"	9,92	488785,93	2254704,18
500	351°23'4"	2	488795,72	2254705,81
625	81°40'3"	2	488795,42	2254707,79
626	171°23'4"	2	488797,40	2254708,08
499	80°41'49"	20,1	488797,70	2254706,10
498	347°32'18"	5,56	488817,54	2254709,35
627	349°41'43"	0,45	488816,34	2254714,78
612	260°40'2"	32	488816,26	2254715,22
611	169°57'47"	1,15	488784,68	2254710,03
628	167°27'30"	4,84	488784,88	2254708,90
501	80°32'50"	9,92	488785,93	2254704,18

**№ 50**

Кадастровый квартал:	56:23:0709002
Кадастровый номер:	56:23:0709002:49
Образуемый ЗУ:	56:23:0709002:49/чзу1
Площадь кв.м.:	149
Правообладатель. Вид права:	собственность АО "Оренбургнефть"
Разрешенное использование:	для строительства скважины № 260 автоматизированной групповой замерной установки (АГЗУ-2) и монтажа технологического оборудования Вахитовского месторождения нефти
Назначение (сооружение):	Земельный участок под демонтаж выводимого из эксплуатации нефтесборного трубопровода

№ точки (сквозной)	Дирекционный угол	Расстояние, м	Координаты	
			X	Y
585	358°38'49"	36	488746,85	2254986,78
405	241°12'28"	10,82	488746,00	2255022,77
410	155°56'20"	10,03	488736,52	2255017,56
629	161°30'38"	16,59	488740,61	2255008,40
630	170°33'12"	5,97	488745,87	2254992,67
585	358°38'49"	36	488746,85	2254986,78

**№ 51**

Кадастровый квартал:	56:23:0000000
Кадастровый номер:	56:23:0000000:5125 (временный), 56:23:0000000:824
Образуемый ЗУ:	56:23:0000000:824/чзу2
Площадь кв.м.:	23144
Правообладатель. Вид права:	собственность Ходырева Татьяна Николаевна
Разрешенное использование:	для сельскохозяйственного производства
Назначение (сооружение):	Земельный участок под демонтаж выводимого из эксплуатации нефтесборного трубопровода

№ точки (сквозной)	Дирекционный угол	Расстояние, м	Координаты	
			X	Y
514	332°51'44"	78,29	488122,29	2255494,35
513	311°16'32"	49,31	488086,58	2255564,02
631	257°14'52"	38,64	488049,52	2255596,55
632	133°53'54"	15,45	488011,83	2255588,02
633	132°11'4"	0,86	488022,96	2255577,31
634	131°12'47"	103,53	488023,60	2255576,73
635	124°15'7"	25,18	488101,48	2255508,52
514	332°51'44"	78,29	488122,29	2255494,35
636	312°58'9"	2	488035,68	2255580,47
637	222°58'9"	2	488034,22	2255581,83
638	132°58'9"	2	488032,86	2255580,37
639	42°58'9"	2	488034,32	2255579,01
636	312°58'9"	2	488035,68	2255580,47
640	42°58'9"	2	488109,09	2255508,84

Проект межевания территории

641	312°47'23"	2,02	488110,45	2255510,30
642	222°33'48"	2	488108,97	2255511,67
643	132°46'27"	2	488107,62	2255510,20
640	42°58'9"	2	488109,09	2255508,84
644	313°22'30"	1,99	488072,95	2255571,69
645	223°22'30"	1,99	488071,50	2255573,06
646	133°34'23"	1,99	488070,13	2255571,61
647	43°34'59"	2	488071,57	2255570,24
644	313°22'30"	1,99	488072,95	2255571,69
648	39°17'22"	1,99	488084,42	2255532,11
649	308°42'16"	2	488085,68	2255533,65
650	219°3'57"	1,98	488084,12	2255534,90
651	128°53'4"	1,99	488082,87	2255533,36
648	39°17'22"	1,99	488084,42	2255532,11
652	312°58'9"	2	488060,32	2255557,35
653	223°9'56"	1,99	488058,86	2255558,71
654	132°58'9"	2	488057,50	2255557,26
655	43°9'56"	1,99	488058,96	2255555,90
652	312°58'9"	2	488060,32	2255557,35
656	43°34'23"	1,99	488089,65	2255552,07
657	313°34'23"	1,99	488091,02	2255553,51
658	223°46'21"	1,98	488089,58	2255554,88
659	133°46'52"	1,99	488088,21	2255553,45
656	43°34'23"	1,99	488089,65	2255552,07
660	66°50'19"	32,39	487622,26	2256015,51
661	327°54'23"	17,92	487652,04	2256028,25
662	328°55'19"	42,11	487642,52	2256043,43
663	235°52'42"	32,03	487620,78	2256079,50
664	148°55'57"	40,73	487594,26	2256061,53
665	147°54'24"	13,14	487615,28	2256026,64
660	66°50'19"	32,39	487622,26	2256015,51
666	342°50'3"	2	487609,72	2256057,66
667	252°44'57"	1,99	487609,13	2256059,57
668	163°1'28"	1,99	487607,23	2256058,98
669	73°6'30"	2	487607,81	2256057,08
666	342°50'3"	2	487609,72	2256057,66
670	71°17'34"	2	487617,53	2256026,65
671	341°33'54"	1,99	487619,42	2256027,29
672	251°39'20"	2	487618,79	2256029,18
673	161°23'4"	2	487616,89	2256028,55
670	71°17'34"	2	487617,53	2256026,65
674	287°9'57"	2	487634,20	2256052,86
675	197°26'22"	2	487632,29	2256053,45
676	107°4'54"	2,01	487631,69	2256051,54
677	17°9'57"	2	487633,61	2256050,95
674	287°9'57"	2	487634,20	2256052,86
678	76°59'23"	38,2	488006,95	2255592,71
679	313°53'8"	197,05	488044,17	2255601,31
680	314°1'8"	80,11	487902,15	2255737,91



Проект межевания территории

681	317°52'33"	220,43	487844,54	2255793,58
682	327°54'22"	65,22	487696,69	2255957,07
683	254°22'33"	2,45	487662,04	2256012,32
684	344°16'52"	8,34	487659,68	2256011,66
685	327°50'39"	4,04	487657,42	2256019,69
686	247°15'14"	32,43	487655,27	2256023,11
687	147°53'43"	50,73	487625,36	2256010,57
688	138°0'46"	0,13	487652,32	2255967,60
689	147°57'4"	33,51	487652,41	2255967,50
690	142°51'12"	3,31	487670,19	2255939,10
691	137°52'38"	222,01	487672,19	2255936,46
692	134°3'0"	81,89	487821,10	2255771,79
693	133°53'5"	176,19	487879,96	2255714,85
678	76°59'23"	38,2	488006,95	2255592,71
694	313°58'50"	1,99	487673,87	2255945,12
695	224°35'27"	1,98	487672,44	2255946,50
696	134°23'34"	2	487671,05	2255945,09
697	44°11'14"	1,99	487672,48	2255943,69
694	313°58'50"	1,99	487673,87	2255945,12
698	42°45'30"	1,99	488009,46	2255602,28
699	312°45'30"	1,99	488010,81	2255603,74
700	222°33'48"	2	488009,35	2255605,09
701	132°32'45"	1,98	488008,00	2255603,62
698	42°45'30"	1,99	488009,46	2255602,28
702	45°36'26"	2	487696,86	2255918,18
703	315°36'26"	2	487698,29	2255919,58
704	225°36'26"	2	487696,89	2255921,01
705	135°36'26"	2	487695,46	2255919,61
702	45°36'26"	2	487696,86	2255918,18
706	43°34'23"	1,99	488019,87	2255619,42
707	313°34'59"	2	488021,24	2255620,86
708	223°22'30"	1,99	488019,79	2255622,24
709	133°22'30"	1,99	488018,42	2255620,79
706	43°34'23"	1,99	488019,87	2255619,42
710	44°11'14"	1,99	487721,06	2255893,13
711	314°11'14"	1,99	487722,45	2255894,56
712	224°11'14"	1,99	487721,02	2255895,95
713	134°11'14"	1,99	487719,63	2255894,52
710	44°11'14"	1,99	487721,06	2255893,13
714	44°11'14"	1,99	487985,10	2255625,26
715	314°11'14"	1,99	487986,49	2255626,69
716	223°59'16"	2	487985,06	2255628,08
717	133°58'50"	1,99	487983,67	2255626,64
714	44°11'14"	1,99	487985,10	2255625,26
718	48°26'16"	2	487742,21	2255870,80
719	318°3'20"	1,99	487743,71	2255872,13
720	228°13'28"	2,01	487742,38	2255873,61
721	137°51'45"	1,98	487740,88	2255872,27
718	48°26'16"	2	487742,21	2255870,80
722	43°34'23"	1,99	487997,76	2255640,47

Проект межевания территории

723	313°34'23"	1,99	487999,13	2255641,91
724	223°46'21"	1,98	487997,69	2255643,28
725	133°46'52"	1,99	487996,32	2255641,85
722	43°34'23"	1,99	487997,76	2255640,47
726	317°37'48"	2	487766,46	2255847,25
727	227°37'48"	2	487765,11	2255848,73
728	137°37'48"	2	487763,63	2255847,38
729	47°37'48"	2	487764,98	2255845,90
726	317°37'48"	2	487766,46	2255847,25
730	43°59'16"	2	487962,65	2255645,89
731	313°58'50"	1,99	487964,04	2255647,33
732	224°11'14"	1,99	487962,61	2255648,71
733	134°11'14"	1,99	487961,22	2255647,28
730	43°59'16"	2	487962,65	2255645,89
734	43°58'50"	1,99	487802,63	2255827,53
735	313°46'52"	1,99	487804,01	2255828,96
736	223°58'50"	1,99	487802,57	2255830,34
737	133°46'52"	1,99	487801,19	2255828,91
734	43°58'50"	1,99	487802,63	2255827,53
738	313°22'30"	1,99	487975,33	2255664,61
739	223°22'30"	1,99	487973,88	2255665,98
740	133°22'30"	1,99	487972,51	2255664,53
741	43°22'30"	1,99	487973,96	2255663,16
738	313°22'30"	1,99	487975,33	2255664,61
742	319°14'38"	2,01	487791,78	2255819,53
743	229°3'24"	2	487790,47	2255821,05
744	139°3'24"	2	487788,96	2255819,74
745	49°16'26"	1,99	487790,27	2255818,23
742	319°14'38"	2,01	487791,78	2255819,53
746	313°58'50"	1,99	487936,94	2255672,31
747	223°59'16"	2	487935,51	2255673,69
748	133°46'52"	1,99	487934,12	2255672,25
749	43°46'52"	1,99	487935,56	2255670,87
746	313°58'50"	1,99	487936,94	2255672,31
750	313°46'52"	1,99	487827,70	2255806,20
751	223°46'52"	1,99	487826,26	2255807,58
752	133°59'16"	2	487824,88	2255806,14
753	43°34'59"	2	487826,32	2255804,75
750	313°46'52"	1,99	487827,70	2255806,20
754	313°22'30"	1,99	487950,85	2255687,94
755	223°10'43"	2	487949,40	2255689,31
756	133°21'48"	1,98	487948,03	2255687,85
757	43°34'59"	2	487949,47	2255686,49
754	313°22'30"	1,99	487950,85	2255687,94
758	46°25'1"	2	487813,23	2255792,97
759	316°49'17"	2	487814,68	2255794,35
760	226°36'49"	2,01	487813,31	2255795,81
761	136°36'49"	2,01	487811,85	2255794,43
758	46°25'1"	2	487813,23	2255792,97

**Проект межевания территории**

762	310°43'34"	1,99	487910,12	2255696,69
763	220°32'21"	2	487908,61	2255697,99
764	130°30'27"	1,99	487907,31	2255696,47
765	40°43'34"	1,99	487908,82	2255695,18
762	310°43'34"	1,99	487910,12	2255696,69
766	313°59'16"	2	487851,88	2255782,98
767	223°46'52"	1,99	487850,44	2255784,37
768	133°46'52"	1,99	487849,06	2255782,93
769	43°58'50"	1,99	487850,50	2255781,55
766	313°59'16"	2	487851,88	2255782,98
770	43°46'52"	1,99	487923,34	2255711,57
771	313°58'50"	1,99	487924,72	2255713,01
772	224°11'35"	2,01	487923,29	2255714,39
773	133°34'59"	2	487921,89	2255712,95
770	43°46'52"	1,99	487923,34	2255711,57
774	316°13'8"	1,99	487838,23	2255768,52
775	226°0'44"	2	487836,85	2255769,96
776	136°1'10"	1,99	487835,41	2255768,57
777	46°13'8"	1,99	487836,79	2255767,14
774	316°13'8"	1,99	487838,23	2255768,52
778	45°24'23"	1,99	487886,76	2255717,25
779	315°12'9"	2	487888,18	2255718,65
780	225°24'23"	1,99	487886,77	2255720,07
781	135°12'9"	2	487885,35	2255718,67
778	45°24'23"	1,99	487886,76	2255717,25
782	43°58'50"	1,99	487874,08	2255758,89
783	313°59'16"	2	487875,46	2255760,32
784	223°46'52"	1,99	487874,02	2255761,71
785	133°46'52"	1,99	487872,64	2255760,27
782	43°58'50"	1,99	487874,08	2255758,89
786	43°59'16"	2	487899,48	2255734,48
787	313°46'52"	1,99	487900,87	2255735,92
788	223°46'52"	1,99	487899,43	2255737,30
789	133°58'50"	1,99	487898,05	2255735,86
786	43°59'16"	2	487899,48	2255734,48
790	45°36'26"	2	487862,58	2255741,42
791	315°24'23"	1,99	487864,01	2255742,82
792	225°36'26"	2	487862,61	2255744,24
793	135°24'23"	1,99	487861,18	2255742,84
790	45°36'26"	2	487862,58	2255741,42

**№ 52**

Кадастровый квартал:	56:23:0000000
Кадастровый номер:	56:23:0000000:445
Образуемый ЗУ:	56:23:0000000:445/чзу2
Площадь кв.м.:	1336
Правообладатель. Вид права:	собственность, Барышникова Р.Т., Нартайлаков С.М., Шайлина С.З., Кусякова Н.В., Байтимиров С.М., аренда Герцен Анна Исааковна
Разрешенное использование:	Для сельскохозяйственного производства
Назначение (сооружение):	Земельный участок под демонтаж выводимого из

**Проект межевания территории**

			эксплуатации нефтесборного трубопровода	
№ точки (сквозной)	Дирекционный угол	Расстояние, м	Координаты	
			X	Y
370	62°23'25"	4,66	488910,00	2254047,57
794	346°34'41"	272,18	488914,13	2254049,73
795	243°29'37"	8,72	488850,95	2254314,48
375	167°23'32"	32,3	488843,15	2254310,59
374	164°37'2"	27,97	488850,20	2254279,07
373	161°51'42"	59,23	488857,62	2254252,10
372	164°46'13"	31,56	488876,06	2254195,81
371	167°42'54"	120,55	488884,35	2254165,36
370	62°23'25"	4,66	488910,00	2254047,57
<b>№ 53</b>				
Кадастровый квартал:			56:23:0709002	
Кадастровый номер:			56:23:0709002:46	
Образуемый ЗУ:			56:23:0709002:46/чзу1	
Площадь кв.м.:			411	
Правообладатель. Вид права:			собственность АО "Оренбургнефть"	
Разрешенное использование:			для строительства подъездного пути к скважинам № 254, № 5016 Вахитовского месторождения нефти	
Назначение (сооружение):			Земельный участок под демонтаж выводимого из эксплуатации нефтесборного трубопровода	
№ точки (сквозной)	Дирекционный угол	Расстояние, м	Координаты	
			X	Y
632	77°14'52"	38,64	488011,83	2255588,02
631	311°16'59"	6,11	488049,52	2255596,55
796	313°50'48"	1,05	488044,93	2255600,58
679	256°59'23"	38,2	488044,17	2255601,31
678	133°51'45"	6,77	488006,95	2255592,71
632	77°14'52"	38,64	488011,83	2255588,02
687	67°15'14"	32,43	487625,36	2256010,57
686	327°51'16"	6,07	487655,27	2256023,11
661	246°50'19"	32,39	487652,04	2256028,25
660	147°53'26"	5,83	487622,26	2256015,51
687	67°15'14"	32,43	487625,36	2256010,57
<b>№ 54</b>				
Кадастровый квартал:			56:23:0000000	
Кадастровый номер:			56:23:0000000:785	
Образуемый ЗУ:			56:23:0000000:785/чзу2	
Площадь кв.м.:			24416	
Правообладатель. Вид права:			собственность Шмидт Надежда Федоровна, аренда Герцен Анна Исааковна	
Разрешенное использование:			для сельскохозяйственного производства	
Назначение (сооружение):			Земельный участок под демонтаж выводимого из эксплуатации нефтесборного трубопровода	
№ точки (сквозной)	Дирекционный угол	Расстояние, м	Координаты	
			X	Y
797	63°28'25"	33,18	486853,25	2257031,04
798	318°6'39"	388,43	486882,94	2257045,86
799	317°28'55"	111,85	486623,59	2257335,02
800	317°24'15"	249,14	486548,00	2257417,46
801	318°1'42"	13,65	486379,38	2257600,86
802	243°19'36"	33,17	486370,25	2257611,01
803	138°2'14"	22,69	486340,61	2257596,12
804	137°24'20"	249,17	486355,78	2257579,25
805	137°28'37"	111,59	486524,42	2257395,82
806	138°6'40"	379,53	486599,84	2257313,58

**Проект межевания территории**

797	63°28'25"	33,18	486853,25	2257031,04
<b>№ 55</b>				
Кадастровый квартал:			56:23:0706001	
Кадастровый номер:			56:23:0706001:92	
Образуемый ЗУ:			56:23:0706001:92/чзу1	
Площадь кв.м.:			715	
Правообладатель. Вид права:			, собственность Ланге Вячеслав Владимирович	
Разрешенное использование:			Сельскохозяйственное производство	
Назначение (сооружение):			Земельный участок под демонтаж выводимого из эксплуатации нефтесборного трубопровода	
<b>№ точки</b>	<b>Дирекционный</b>	<b>Расстояние,</b>	<b>Координаты</b>	
<b>(сквозной)</b>	<b>угол</b>	<b>м</b>	<b>X</b>	<b>Y</b>
807	55°25'21"	32,05	487593,85	2256062,21
808	328°55'25"	35,76	487620,24	2256080,40
809	326°18'36"	0,07	487601,78	2256111,03
810	327°43'51"	23,26	487601,74	2256111,09
811	161°46'6"	29,41	487589,32	2256130,76
812	177°5'19"	14,57	487598,52	2256102,83
813	199°9'49"	9,2	487599,26	2256088,28
814	212°49'20"	12,27	487596,24	2256079,59
815	148°55'45"	8,25	487589,59	2256069,28
807	55°25'21"	32,05	487593,85	2256062,21
<b>№ 56</b>				
Кадастровый квартал:			56:23:0706001	
Кадастровый номер:			56:23:0706001:93	
Образуемый ЗУ:			56:23:0706001:93/чзу1	
Площадь кв.м.:			5606	
Правообладатель. Вид права:			собственность Герцен Алексей Викторович	
Разрешенное использование:			Сельскохозяйственное производство	
Назначение (сооружение):			Земельный участок под демонтаж выводимого из эксплуатации нефтесборного трубопровода	
<b>№ точки</b>	<b>Дирекционный</b>	<b>Расстояние,</b>	<b>Координаты</b>	
<b>(сквозной)</b>	<b>угол</b>	<b>м</b>	<b>X</b>	<b>Y</b>
815	32°49'20"	12,27	487589,59	2256069,28
814	19°9'49"	9,2	487596,24	2256079,59
813	357°5'19"	14,57	487599,26	2256088,28
812	341°46'6"	29,41	487598,52	2256102,83
811	327°43'5"	99,22	487589,32	2256130,76
816	325°7'41"	63,33	487536,33	2256214,64
817	194°22'56"	15,26	487500,12	2256266,60
818	167°27'39"	53,75	487496,33	2256251,82
819	145°6'50"	2,66	487508,00	2256199,35
820	147°43'11"	121,97	487509,52	2256197,17
821	148°55'15"	28,92	487574,66	2256094,05
815	32°49'20"	12,27	487589,59	2256069,28
<b>№ 57</b>				
Кадастровый квартал:			56:23:0000000	
Кадастровый номер:			56:23:0000000:5066	
Образуемый ЗУ:			56:23:0000000:5066/чзу2	
Площадь кв.м.:			10914	
Правообладатель. Вид права:			собственность Герцен Алексей Викторович	
Разрешенное использование:			Для сельскохозяйственного производства	
Назначение (сооружение):			Земельный участок под демонтаж выводимого из эксплуатации нефтесборного трубопровода	
<b>№ точки</b>	<b>Дирекционный</b>	<b>Расстояние,</b>	<b>Координаты</b>	
<b>(сквозной)</b>	<b>угол</b>	<b>м</b>	<b>X</b>	<b>Y</b>
819	347°27'39"	53,75	487508,00	2256199,35
818	14°22'56"	15,26	487496,33	2256251,82

**Проект межевания территории**

817	325°7'29"	79,52	487500,12	2256266,60
823	325°51'56"	73,3	487454,65	2256331,84
824	326°35'48"	162,37	487413,52	2256392,51
825	241°46'5"	32,13	487324,13	2256528,06
826	146°35'45"	165,58	487295,82	2256512,86
827	145°52'4"	73,66	487386,98	2256374,63
828	145°7'5"	139,35	487428,31	2256313,66
819	347°27'39"	53,75	487508,00	2256199,35
<b>№ 58</b>				
Кадастровый квартал:			56:23:0000000	
Кадастровый номер:			56:23:0000000:784	
Образуемый ЗУ:			56:23:0000000:784/чзу2	
Площадь кв.м.:			8629	
Правообладатель. Вид права:			собственность Держсен Игорь Корнеевич, Держсен Марина Викторовна	
Разрешенное использование:			для сельскохозяйственного производства	
Назначение (сооружение):			Земельный участок под демонтаж выводимого из эксплуатации нефтесборного трубопровода	
№ точки (сквозной)	Дирекционный угол	Расстояние, м	Координаты	
			X	Y
829	63°20'60"	33,17	486338,47	2257598,50
830	318°2'21"	144,97	486368,12	2257613,38
831	316°17'9"	53,89	486271,19	2257721,18
832	312°6'41"	30,87	486233,95	2257760,13
833	310°27'55"	16,9	486211,05	2257780,83
834	311°9'58"	27,28	486198,19	2257791,80
835	243°46'5"	0,77	486177,65	2257809,76
309	227°18'36"	31,75	486176,96	2257809,42
308	130°38'27"	31,35	486153,62	2257787,89
836	135°0'0"	0,01	486177,41	2257767,47
837	130°26'42"	16,29	486177,42	2257767,46
838	132°3'8"	28,87	486189,82	2257756,89
839	136°16'45"	52,58	486211,26	2257737,55
840	138°2'11"	135,9	486247,60	2257699,55
829	63°20'60"	33,17	486338,47	2257598,50
<b>№ 59</b>				
Кадастровый квартал:			56:23:0000000	
Кадастровый номер:			56:23:0000000:5067	
Образуемый ЗУ:			56:23:0000000:5067/чзу2	
Площадь кв.м.:			3116	
Правообладатель. Вид права:			собственность Унрау Иван Андреевич	
Разрешенное использование:			Для сельскохозяйственного производства	
Назначение (сооружение):			Земельный участок под демонтаж выводимого из эксплуатации нефтесборного трубопровода	
№ точки (сквозной)	Дирекционный угол	Расстояние, м	Координаты	
			X	Y
826	61°46'5"	32,13	487295,82	2256512,86
825	326°35'28"	97,2	487324,13	2256528,06
841	242°25'23"	32,16	487270,61	2256609,20
842	146°35'36"	97,57	487242,10	2256594,31
826	61°46'5"	32,13	487295,82	2256512,86
<b>№ 60</b>				
Кадастровый квартал:			56:23:0000000	
Кадастровый номер:			56:23:0000000:5065	
Образуемый ЗУ:			56:23:0000000:5065/чзу2	
Площадь кв.м.:			18616	
Правообладатель. Вид права:			собственность Герцен Виктор Викторович	
Разрешенное использование:			Для сельскохозяйственного производства	

**Проект межевания территории**

Назначение (сооружение):			Земельный участок под демонтаж выводимого из эксплуатации нефтесборного трубопровода	
№ точки (сквозной)	Дирекционный	Расстояние, м	Координаты	
	угол		X	Y
842	62°25'23"	32,16	487242,10	2256594,31
841	326°35'53"	37,49	487270,61	2256609,20
843	322°19'35"	2	487249,97	2256640,50
844	317°48'27"	515,26	487248,75	2256642,08
845	318°7'48"	26,55	486902,69	2257023,83
846	243°37'40"	33,21	486884,97	2257043,60
847	138°7'23"	35,56	486855,22	2257028,85
848	137°48'29"	513,84	486878,96	2257002,37
849	146°36'3"	32,77	487224,06	2256621,67
842	62°25'23"	32,16	487242,10	2256594,31
<b>№ 61</b>				
Кадастровый квартал:			56:23:0000000	
Кадастровый номер:			56:23:0000000:5123 (временный), 56:23:0000000:4914	
Образуемый ЗУ:			56:23:0000000:4914/чзу3	
Площадь кв.м.:			2488	
Правообладатель. Вид права:			Собственность Герцен Анна Исааковна	
Разрешенное использование:			для сельскохозяйственного производства	
Назначение (сооружение):			Земельный участок под демонтаж выводимого из эксплуатации нефтесборного трубопровода	
№ точки (сквозной)	Дирекционный	Расстояние, м	Координаты	
	угол		X	Y
487	79°45'55"	2,19	488958,31	2253691,57
478	69°33'16"	13,34	488960,47	2253691,96
477	349°11'32"	12,53	488972,97	2253696,62
476	259°11'29"	15,46	488970,62	2253708,93
475	168°44'9"	14,74	488955,43	2253706,03
487	79°45'55"	2,19	488958,31	2253691,57
468	349°27'2"	28,07	488965,83	2253819,43
850	351°27'53"	36,79	488960,69	2253847,03
851	349°48'29"	49,05	488955,23	2253883,41
852	347°30'49"	63,13	488946,55	2253931,69
853	348°1'26"	15,86	488932,90	2253993,33
854	257°31'0"	10,92	488929,61	2254008,84
472	167°42'51"	111,24	488918,95	2254006,48
471	168°26'12"	7,98	488942,62	2253897,79
470	169°11'10"	74,99	488944,22	2253889,97
469	67°31'14"	8,16	488958,29	2253816,31
468	349°27'2"	28,07	488965,83	2253819,43
454	348°49'17"	45,39	488980,63	2253743,42
457	236°2'7"	8,68	488971,83	2253787,95
456	169°10'48"	41,98	488964,63	2253783,10
455	79°11'35"	8,27	488972,51	2253741,87
454	348°49'17"	45,39	488980,63	2253743,42
<b>№ 62</b>				
Кадастровый квартал:			56:23:0709003	
Кадастровый номер:				
Образуемый ЗУ:			56:23:0709003:ЗУ2	
Площадь кв.м.:			96	
Правообладатель. Вид права:			земли паевого фонда	
Разрешенное использование:				
Назначение (сооружение):			Земельный участок под демонтаж выводимого из эксплуатации нефтесборного трубопровода	

**Проект межевания территории**

№ точки (сквозной)	Дирекционный угол	Расстояние, м	Координаты	
			X	Y
847	63°37'40"	33,21	486855,22	2257028,85
846	318°4'8"	3,04	486884,97	2257043,60
798	243°28'25"	33,18	486882,94	2257045,86
797	138°1'38"	2,95	486853,25	2257031,04
847	63°37'40"	33,21	486855,22	2257028,85
№ 63				
Кадастровый квартал:			56:23:0709002	
Кадастровый номер:				
Образуемый ЗУ:			56:23:0709002:ЗУ1	
Площадь кв.м.:			29	
Правообладатель. Вид права:			земли паевого фонда	
Разрешенное использование:				
Назначение (сооружение):			Земельный участок под демонтаж выводимого из эксплуатации нефтесборного трубопровода	
№ точки (сквозной)	Дирекционный угол	Расстояние, м	Координаты	
664	55°52'42"	32,03	487594,26	2256061,53
663	329°2'10"	1,05	487620,78	2256079,50
808	235°25'21"	32,05	487620,24	2256080,40
807	148°54'45"	0,79	487593,85	2256062,21
664	55°52'42"	32,03	487594,26	2256061,53
№ 64				
Кадастровый квартал:			56:23:0000000	
Кадастровый номер:			56:23:0000000:826	
Образуемый ЗУ:			56:23:0000000:826/чзу1	
Площадь кв.м.:			44	
Правообладатель. Вид права:			собственность АО "Оренбургнефть"	
Разрешенное использование:			для сельскохозяйственного производства	
Назначение (сооружение):			Земельный участок под техническое перевооружение нефтесборного трубопровода "АГЗУ-4 - УПН Вахитовская"	
№ точки (сквозной)	Дирекционный угол	Расстояние, м	Координаты	
855	167°54'19"	2	488777,02	2254809,00
856	258°11'6"	2	488777,44	2254807,04
857	348°14'36"	2,01	488775,48	2254806,63
858	78°24'28"	1,99	488775,07	2254808,60
855	167°54'19"	2	488777,02	2254809,00
859	124°0'27"	2	488790,75	2254966,06
860	214°10'5"	1,99	488792,41	2254964,94
861	303°55'47"	1,99	488791,29	2254963,29
862	33°46'11"	2	488789,64	2254964,40
859	124°0'27"	2	488790,75	2254966,06
863	127°5'54"	2,01	488807,79	2254990,00
864	217°16'17"	2	488809,39	2254988,79
865	307°5'54"	2,01	488808,18	2254987,20
866	37°16'17"	2	488806,58	2254988,41
863	127°5'54"	2,01	488807,79	2254990,00
867	133°59'16"	2	488532,72	2255088,90
868	223°58'50"	1,99	488534,16	2255087,51
869	313°34'23"	1,99	488532,78	2255086,08
870	43°34'59"	2	488531,34	2255087,45
867	133°59'16"	2	488532,72	2255088,90



**Проект межевания территории**

871	162°55'6"	2,01	488774,35	2255090,10
872	253°6'30"	2	488774,94	2255088,18
873	342°55'6"	2,01	488773,03	2255087,60
874	73°6'30"	2	488772,44	2255089,52
871	162°55'6"	2,01	488774,35	2255090,10
875	171°35'1"	1,98	488733,24	2255093,32
876	260°46'25"	2	488733,53	2255091,36
877	351°28'9"	2,02	488731,56	2255091,04
878	81°57'3"	2	488731,26	2255093,04
875	171°35'1"	1,98	488733,24	2255093,32
879	129°6'28"	2	488544,57	2255096,43
880	219°3'57"	1,98	488546,12	2255095,17
881	308°53'4"	1,99	488544,87	2255093,63
882	38°53'4"	1,99	488543,32	2255094,88
879	129°6'28"	2	488544,57	2255096,43
883	129°44'32"	1,16	488767,44	2255098,39
884	162°46'36"	1,05	488768,33	2255097,65
885	253°23'0"	1,99	488768,64	2255096,65
886	342°50'3"	2	488766,73	2255096,08
887	72°53'50"	1,36	488766,14	2255097,99
883	129°44'32"	1,16	488767,44	2255098,39
888	171°20'29"	1,99	488721,58	2255102,51
889	261°23'4"	2	488721,88	2255100,54
890	351°20'29"	1,99	488719,90	2255100,24
891	81°23'4"	2	488719,60	2255102,21
888	171°20'29"	1,99	488721,58	2255102,51
892	132°58'9"	2	488566,92	2255103,28
893	222°58'9"	2	488568,38	2255101,92
894	312°58'9"	2	488567,02	2255100,46
895	42°58'9"	2	488565,56	2255101,82
892	132°58'9"	2	488566,92	2255103,28
896	173°28'20"	2,02	488755,79	2255107,67
897	263°56'45"	1,99	488756,02	2255105,66
898	353°43'22"	2,01	488754,04	2255105,45
899	83°37'40"	1,98	488753,82	2255107,45
896	173°28'20"	2,02	488755,79	2255107,67
<b>№ 65</b>				
Кадастровый квартал:			56:23:0000000	
Кадастровый номер:			56:23:0000000:826	
Образуемый ЗУ:			56:23:0000000:826/чзу2	
Площадь кв.м.:			60	
Правообладатель. Вид права:			собственность АО "Оренбургнефть"	
Разрешенное использование:			для сельскохозяйственного производства	
Назначение (сооружение):			Земельный участок под демонтаж выводимого из эксплуатации нефтесборного трубопровода	
№ точки	Дирекционный	Расстояние,	Координаты	
(сквозной)	угол	м	X	Y
510	168°11'6"	2	488804,76	2254672,43
509	258°27'55"	2	488805,17	2254670,47
512	348°11'6"	2	488803,21	2254670,07
511	78°27'55"	2	488802,80	2254672,03
510	168°11'6"	2	488804,76	2254672,43

Проект межевания территории

626	171°23'4"	2	488797,40	2254708,08
499	261°40'3"	2	488797,70	2254706,10
500	351°23'4"	2	488795,72	2254705,81
625	81°40'3"	2	488795,42	2254707,79
626	171°23'4"	2	488797,40	2254708,08
622	169°58'32"	2,01	488790,14	2254742,87
621	259°52'31"	1,99	488790,49	2254740,89
624	349°55'32"	2	488788,53	2254740,54
623	79°35'32"	1,99	488788,18	2254742,51
622	169°58'32"	2,01	488790,14	2254742,87
618	168°41'24"	1,99	488783,40	2254777,28
617	258°44'47"	2	488783,79	2254775,33
620	348°48'7"	2,01	488781,83	2254774,94
619	79°18'35"	1,99	488781,44	2254776,91
618	168°41'24"	1,99	488783,40	2254777,28
608	168°7'34"	1,99	488770,48	2254842,82
607	258°11'6"	2	488770,89	2254840,87
610	348°11'6"	2	488768,93	2254840,46
609	78°27'55"	2	488768,52	2254842,42
608	168°7'34"	1,99	488770,48	2254842,82
605	123°31'50"	1,99	488771,27	2254939,04
604	213°22'20"	2	488772,93	2254937,94
603	303°36'39"	2,01	488771,83	2254936,27
606	33°46'11"	2	488770,16	2254937,38
605	123°31'50"	1,99	488771,27	2254939,04
578	167°30'9"	1,99	488703,76	2255071,38
577	257°13'17"	1,99	488704,19	2255069,44
580	347°20'51"	2,01	488702,25	2255069,00
579	77°50'42"	1,99	488701,81	2255070,96
578	167°30'9"	1,99	488703,76	2255071,38
582	171°37'33"	1,99	488698,97	2255088,23
581	261°20'29"	1,99	488699,26	2255086,26
584	351°40'3"	2	488697,29	2255085,96
583	81°37'33"	1,99	488697,00	2255087,94
582	171°37'33"	1,99	488698,97	2255088,23
574	171°20'29"	1,99	488687,89	2255097,40
573	261°20'29"	1,99	488688,19	2255095,43
576	351°23'4"	2	488686,22	2255095,13
575	81°37'33"	1,99	488685,92	2255097,11
574	171°20'29"	1,99	488687,89	2255097,40
544	133°21'48"	1,98	488222,80	2255428,41
543	223°34'23"	1,99	488224,24	2255427,05
542	313°34'59"	2	488222,87	2255425,61
545	44°10'54"	1,98	488221,42	2255426,99
544	133°21'48"	1,98	488222,80	2255428,41
552	133°9'56"	1,99	488198,69	2255451,31
551	223°34'59"	2	488200,14	2255449,95
550	313°34'23"	1,99	488198,76	2255448,50

**Проект межевания территории**

553	43°34'23"	1,99	488197,32	2255449,87
552	133°9'56"	1,99	488198,69	2255451,31
560	133°34'23"	1,99	488173,60	2255475,48
559	223°34'59"	2	488175,04	2255474,11
558	313°59'16"	2	488173,66	2255472,66
561	43°58'50"	1,99	488172,22	2255474,05
560	133°34'23"	1,99	488173,60	2255475,48
556	133°46'52"	1,99	488148,74	2255499,41
555	223°46'52"	1,99	488150,18	2255498,03
554	313°46'52"	1,99	488148,80	2255496,59
557	43°46'52"	1,99	488147,36	2255497,97
556	133°46'52"	1,99	488148,74	2255499,41
548	133°46'52"	1,99	488123,65	2255523,67
547	224°11'14"	1,99	488125,09	2255522,29
546	313°58'50"	1,99	488123,70	2255520,86
549	43°58'50"	1,99	488122,27	2255522,24
548	133°46'52"	1,99	488123,65	2255523,67
539	133°46'52"	1,99	488096,90	2255548,98
538	223°23'11"	2,01	488098,34	2255547,60
541	313°59'16"	2	488096,96	2255546,14
540	43°34'59"	2	488095,52	2255547,53
539	133°46'52"	1,99	488096,90	2255548,98
<b>№ 66</b>				
Кадастровый квартал:			56:23:0709002	
Кадастровый номер:			56:23:0709002:59	
Образуемый ЗУ:			56:23:0709002:59/чзу1	
Площадь кв.м.:			135	
Правообладатель. Вид права:			собственность АО "Оренбургнефть"	
Разрешенное использование:			для сельскохозяйственного производства	
Назначение (сооружение):			Земельный участок под демонтаж выводимого из эксплуатации нефтесборного трубопровода	
№ точки (сквозной)	Дирекционный угол	Расстояние, м	Координаты	
			X	Y
642	132°47'23"	2,02	488108,97	2255511,67
641	222°58'9"	2	488110,45	2255510,30
640	312°46'27"	2	488109,09	2255508,84
643	42°33'48"	2	488107,62	2255510,20
642	132°47'23"	2,02	488108,97	2255511,67
650	128°42'16"	2	488084,12	2255534,90
649	219°17'22"	1,99	488085,68	2255533,65
648	308°53'4"	1,99	488084,42	2255532,11
651	39°3'57"	1,98	488082,87	2255533,36
650	128°42'16"	2	488084,12	2255534,90
658	133°34'23"	1,99	488089,58	2255554,88
657	223°34'23"	1,99	488091,02	2255553,51
656	313°46'52"	1,99	488089,65	2255552,07
659	43°46'21"	1,98	488088,21	2255553,45
658	133°34'23"	1,99	488089,58	2255554,88
653	132°58'9"	2	488058,86	2255558,71
652	223°9'56"	1,99	488060,32	2255557,35
655	312°58'9"	2	488058,96	2255555,90

Проект межевания территории

654	43°9'56"	1,99	488057,50	2255557,26
653	132°58'9"	2	488058,86	2255558,71
645	133°22'30"	1,99	488071,50	2255573,06
644	223°34'59"	2	488072,95	2255571,69
647	313°34'23"	1,99	488071,57	2255570,24
646	43°22'30"	1,99	488070,13	2255571,61
645	133°22'30"	1,99	488071,50	2255573,06
637	132°58'9"	2	488034,22	2255581,83
636	222°58'9"	2	488035,68	2255580,47
639	312°58'9"	2	488034,32	2255579,01
638	42°58'9"	2	488032,86	2255580,37
637	132°58'9"	2	488034,22	2255581,83
700	132°45'30"	1,99	488009,35	2255605,09
699	222°45'30"	1,99	488010,81	2255603,74
698	312°32'45"	1,98	488009,46	2255602,28
701	42°33'48"	2	488008,00	2255603,62
700	132°45'30"	1,99	488009,35	2255605,09
708	133°34'59"	2	488019,79	2255622,24
707	223°34'23"	1,99	488021,24	2255620,86
706	313°22'30"	1,99	488019,87	2255619,42
709	43°22'30"	1,99	488018,42	2255620,79
708	133°34'59"	2	488019,79	2255622,24
716	134°11'14"	1,99	487985,06	2255628,08
715	224°11'14"	1,99	487986,49	2255626,69
714	313°58'50"	1,99	487985,10	2255625,26
717	43°59'16"	2	487983,67	2255626,64
716	134°11'14"	1,99	487985,06	2255628,08
724	133°34'23"	1,99	487997,69	2255643,28
723	223°34'23"	1,99	487999,13	2255641,91
722	313°46'52"	1,99	487997,76	2255640,47
725	43°46'21"	1,98	487996,32	2255641,85
724	133°34'23"	1,99	487997,69	2255643,28
732	133°58'50"	1,99	487962,61	2255648,71
731	223°59'16"	2	487964,04	2255647,33
730	314°11'14"	1,99	487962,65	2255645,89
733	44°11'14"	1,99	487961,22	2255647,28
732	133°58'50"	1,99	487962,61	2255648,71
739	133°22'30"	1,99	487973,88	2255665,98
738	223°22'30"	1,99	487975,33	2255664,61
741	313°22'30"	1,99	487973,96	2255663,16
740	43°22'30"	1,99	487972,51	2255664,53
739	133°22'30"	1,99	487973,88	2255665,98
747	133°58'50"	1,99	487935,51	2255673,69
746	223°46'52"	1,99	487936,94	2255672,31
749	313°46'52"	1,99	487935,56	2255670,87
748	43°59'16"	2	487934,12	2255672,25
747	133°58'50"	1,99	487935,51	2255673,69
755	133°22'30"	1,99	487949,40	2255689,31

Проект межевания территории

754	223°34'59"	2	487950,85	2255687,94
757	313°21'48"	1,98	487949,47	2255686,49
756	43°10'43"	2	487948,03	2255687,85
755	133°22'30"	1,99	487949,40	2255689,31
763	130°43'34"	1,99	487908,61	2255697,99
762	220°43'34"	1,99	487910,12	2255696,69
765	310°30'27"	1,99	487908,82	2255695,18
764	40°32'21"	2	487907,31	2255696,47
763	130°43'34"	1,99	487908,61	2255697,99
772	133°58'50"	1,99	487923,29	2255714,39
771	223°46'52"	1,99	487924,72	2255713,01
770	313°34'59"	2	487923,34	2255711,57
773	44°11'35"	2,01	487921,89	2255712,95
772	133°58'50"	1,99	487923,29	2255714,39
780	135°12'9"	2	487886,77	2255720,07
779	225°24'23"	1,99	487888,18	2255718,65
778	315°12'9"	2	487886,76	2255717,25
781	45°24'23"	1,99	487885,35	2255718,67
780	135°12'9"	2	487886,77	2255720,07
788	133°46'52"	1,99	487899,43	2255737,30
787	223°59'16"	2	487900,87	2255735,92
786	313°58'50"	1,99	487899,48	2255734,48
789	43°46'52"	1,99	487898,05	2255735,86
788	133°46'52"	1,99	487899,43	2255737,30
792	135°24'23"	1,99	487862,61	2255744,24
791	225°36'26"	2	487864,01	2255742,82
790	315°24'23"	1,99	487862,58	2255741,42
793	45°36'26"	2	487861,18	2255742,84
792	135°24'23"	1,99	487862,61	2255744,24
784	133°59'16"	2	487874,02	2255761,71
783	223°58'50"	1,99	487875,46	2255760,32
782	313°46'52"	1,99	487874,08	2255758,89
785	43°46'52"	1,99	487872,64	2255760,27
784	133°59'16"	2	487874,02	2255761,71
775	136°13'8"	1,99	487836,85	2255769,96
774	226°13'8"	1,99	487838,23	2255768,52
777	316°1'10"	1,99	487836,79	2255767,14
776	46°0'44"	2	487835,41	2255768,57
775	136°13'8"	1,99	487836,85	2255769,96
767	133°59'16"	2	487850,44	2255784,37
766	223°58'50"	1,99	487851,88	2255782,98
769	313°46'52"	1,99	487850,50	2255781,55
768	43°46'52"	1,99	487849,06	2255782,93
767	133°59'16"	2	487850,44	2255784,37
760	136°49'17"	2	487813,31	2255795,81
759	226°25'1"	2	487814,68	2255794,35
758	316°36'49"	2,01	487813,23	2255792,97
761	46°36'49"	2,01	487811,85	2255794,43
760	136°49'17"	2	487813,31	2255795,81

Проект межевания территории

751	133°46'52"	1,99	487826,26	2255807,58
750	223°34'59"	2	487827,70	2255806,20
753	313°59'16"	2	487826,32	2255804,75
752	43°46'52"	1,99	487824,88	2255806,14
751	133°46'52"	1,99	487826,26	2255807,58
743	139°14'38"	2,01	487790,47	2255821,05
742	229°16'26"	1,99	487791,78	2255819,53
745	319°3'24"	2	487790,27	2255818,23
744	49°3'24"	2	487788,96	2255819,74
743	139°14'38"	2,01	487790,47	2255821,05
736	133°46'52"	1,99	487802,57	2255830,34
735	223°58'50"	1,99	487804,01	2255828,96
734	313°46'52"	1,99	487802,63	2255827,53
737	43°58'50"	1,99	487801,19	2255828,91
736	133°46'52"	1,99	487802,57	2255830,34
727	137°37'48"	2	487765,11	2255848,73
726	227°37'48"	2	487766,46	2255847,25
729	317°37'48"	2	487764,98	2255845,90
728	47°37'48"	2	487763,63	2255847,38
727	137°37'48"	2	487765,11	2255848,73
720	138°3'20"	1,99	487742,38	2255873,61
719	228°26'16"	2	487743,71	2255872,13
718	317°51'45"	1,98	487742,21	2255870,80
721	48°13'28"	2,01	487740,88	2255872,27
720	138°3'20"	1,99	487742,38	2255873,61
712	134°11'14"	1,99	487721,02	2255895,95
711	224°11'14"	1,99	487722,45	2255894,56
710	314°11'14"	1,99	487721,06	2255893,13
713	44°11'14"	1,99	487719,63	2255894,52
712	134°11'14"	1,99	487721,02	2255895,95
704	135°36'26"	2	487696,89	2255921,01
703	225°36'26"	2	487698,29	2255919,58
702	315°36'26"	2	487696,86	2255918,18
705	45°36'26"	2	487695,46	2255919,61
704	135°36'26"	2	487696,89	2255921,01
695	133°58'50"	1,99	487672,44	2255946,50
694	224°11'14"	1,99	487673,87	2255945,12
697	314°23'34"	2	487672,48	2255943,69
696	44°35'27"	1,98	487671,05	2255945,09
695	133°58'50"	1,99	487672,44	2255946,50
672	161°33'54"	1,99	487618,79	2256029,18
671	251°17'34"	2	487619,42	2256027,29
670	341°23'4"	2	487617,53	2256026,65
673	71°39'20"	2	487616,89	2256028,55
672	161°33'54"	1,99	487618,79	2256029,18
675	107°9'57"	2	487632,29	2256053,45
674	197°9'57"	2	487634,20	2256052,86
677	287°4'54"	2,01	487633,61	2256050,95

**Проект межевания территории**

676	17°26'22"	2	487631,69	2256051,54
675	107°9'57"	2	487632,29	2256053,45
667	162°50'3"	2	487609,13	2256059,57
666	253°6'30"	2	487609,72	2256057,66
669	343°1'28"	1,99	487607,81	2256057,08
668	72°44'57"	1,99	487607,23	2256058,98
667	162°50'3"	2	487609,13	2256059,57
<b>№ 67</b>				
Кадастровый квартал:			56:23:0709002	
Кадастровый номер:			56:23:0709002:90 (временный), 56:23:0709002:78	
Образуемый ЗУ:			56:23:0709002:78/чзу2	
Площадь кв.м.:			6957	
Правообладатель. Вид права:			собственность Герцен Алексей Викторович	
Разрешенное использование:			Для сельскохозяйственного производства	
Назначение (сооружение):			Земельный участок под демонтаж выводимого из эксплуатации нефтесборного трубопровода	
№ точки (сквозной)	Дирекционный угол	Расстояние, м	Координаты	
			X	Y
490	195°3'16"	1,5	488867,17	2254283,57
900	177°24'38"	1,99	488866,78	2254282,12
901	161°9'44"	11,24	488866,87	2254280,13
902	166°39'33"	68,95	488870,50	2254269,49
903	167°54'19"	0,14	488886,41	2254202,40
904	167°18'29"	45,7	488886,44	2254202,26
905	167°0'51"	87,45	488896,48	2254157,68
906	168°1'45"	22,95	488916,13	2254072,47
907	257°19'15"	11,16	488920,89	2254050,02
370	62°23'25"	4,66	488910,00	2254047,57
794	346°34'41"	235,22	488914,13	2254049,73
489	56°35'16"	9,15	488859,53	2254278,53
490	195°3'16"	1,5	488867,17	2254283,57
908	167°44'54"	64,32	488803,44	2254568,71
909	167°14'33"	36,41	488817,09	2254505,85
910	167°10'45"	40,02	488825,13	2254470,34
911	153°26'6"	0,02	488834,01	2254431,32
912	167°17'11"	50,75	488834,02	2254431,30
913	166°29'37"	51,94	488845,19	2254381,79
914	168°24'1"	42,27	488857,32	2254331,29
492	236°45'15"	9,3	488865,82	2254289,88
493	346°34'25"	30,53	488858,04	2254284,78
795	243°29'37"	8,72	488850,95	2254314,48
375	347°23'58"	171,62	488843,15	2254310,59
386	344°8'60"	35,48	488805,71	2254478,08
387	340°47'28"	50,58	488796,02	2254512,21
388	70°2'10"	25,6	488779,38	2254559,97
908	167°44'54"	64,32	488803,44	2254568,71
<b>№ 68</b>				
Кадастровый квартал:			56:23:0000000	
Кадастровый номер:			56:23:0709002:96 (временный), 56:23:0000000:4914	
Образуемый ЗУ:			56:23:0000000:4914/чзу5	
Площадь кв.м.:			8	
Правообладатель. Вид права:			собственность Герцен Анна Исааковна	
Разрешенное использование:			для сельскохозяйственного производства	
Назначение (сооружение):			Земельный участок под техническое перевооружение нефтесборного трубопровода "АГЗУ-4 - УПН Вахитовская"	
№ точки	Дирекционный	Расстояние,	Координаты	
			X	Y

**Проект межевания территории**

(сквозной)	угол	м	Х	У
349	167°4'10"	2,01	489002,08	2253678,96
350	257°28'16"	0,18	489002,53	2253677,00
351	257°30'20"	1,8	489002,35	2253676,96
485	346°18'49"	1,99	489000,59	2253676,57
486	76°37'17"	1,9	489000,12	2253678,50
348	79°41'43"	0,11	489001,97	2253678,94
349	167°4'10"	2,01	489002,08	2253678,96
482	167°0'19"	2	488995,79	2253712,17
481	257°30'9"	1,99	488996,24	2253710,22
480	346°18'49"	1,99	488994,30	2253709,79
483	77°4'10"	2,01	488993,83	2253711,72
482	167°0'19"	2	488995,79	2253712,17
<b>№ 69</b>				
Кадастровый квартал:			56:23:0709003	
Кадастровый номер:				
Образуемый ЗУ:			56:23:0709003:ЗУ1	
Площадь кв.м.:			289	
Правообладатель. Вид права:			земли паевого фонда	
Разрешенное использование:				
Назначение (сооружение):			Земельный участок под техническое перевооружение нефтесборного трубопровода "АГЗУ-4 - УПН Вахитовская"	
№ точки	Дирекционный	Расстояние,	Координаты	
(сквозной)	угол	м	Х	У
313	136°50'51"	2,85	486816,57	2257012,73
358	243°38'31"	33,42	486818,52	2257010,65
359	316°54'51"	2,75	486788,57	2256995,81
312	63°28'52"	33,39	486786,69	2256997,82
313	136°50'51"	2,85	486816,57	2257012,73
412	136°40'40"	1,69	486176,49	2257810,99
835	243°46'5"	0,77	486177,65	2257809,76
309	243°55'53"	69,68	486176,96	2257809,42
310	243°56'21"	34,55	486114,37	2257778,80
311	317°14'45"	2,17	486083,33	2257763,62
915	48°7'20"	0,39	486081,86	2257765,21
411	64°14'32"	104,75	486082,15	2257765,47
412	136°40'40"	1,69	486176,49	2257810,99
<b>№ 70</b>				
Кадастровый квартал:			56:23:0000000	
Кадастровый номер:			56:23:0709003:4 (входящий в ЕЗ 56:23:0000000:227)	
Образуемый ЗУ:			56:23:0000000:227/чзу2	
Площадь кв.м.:			104	
Правообладатель. Вид права:			участники долевой собственности	
Разрешенное использование:			Для сельскохозяйственного производства	
Назначение (сооружение):			Земельный участок под техническое перевооружение нефтесборного трубопровода "АГЗУ-4 - УПН Вахитовская"	
№ точки	Дирекционный	Расстояние,	Координаты	
(сквозной)	угол	м	Х	У
319	63°19'10"	33,3	486270,43	2257560,87
318	317°15'38"	3,23	486300,18	2257575,82
306	243°21'29"	33,3	486297,99	2257578,19
305	137°22'13"	3,25	486268,23	2257563,26
319	63°19'10"	33,3	486270,43	2257560,87
<b>№ 71</b>				
Кадастровый квартал:			56:23:0000000	
Кадастровый номер:			56:23:0709003:4 (входящий в ЕЗ 56:23:0000000:227)	



**Проект межевания территории**

Образуемый ЗУ:			56:23:0000000:227/чзу1	
Площадь кв.м.:			102	
Правообладатель. Вид права:			участники долевой собственности	
Разрешенное использование:			Для сельскохозяйственного производства	
Назначение (сооружение):			Земельный участок под демонтаж выводимого из эксплуатации нефтесборного трубопровода	
№ точки (сквозной)	Дирекционный угол	Расстояние, м	Координаты	
			X	Y
803	63°19'36"	33,17	486340,61	2257596,12
802	318°3'10"	3,19	486370,25	2257611,01
830	243°20'60"	33,17	486368,12	2257613,38
829	138°2'22"	3,2	486338,47	2257598,50
803	63°19'36"	33,17	486340,61	2257596,12
<b>№ 72</b>				
Кадастровый квартал:			56:23:0000000	
Кадастровый номер:			56:23:0000000:4004	
Образуемый ЗУ:			56:23:0000000:4004/чзу2	
Площадь кв.м.:			47076	
Правообладатель. Вид права:			собственность Школин Николай Иванович	
Разрешенное использование:			для сельскохозяйственного производства	
Назначение (сооружение):			Земельный участок под техническое перевооружение нефтесборного трубопровода "АГЗУ-4 - УПН Вахитовская"	
№ точки (сквозной)	Дирекционный угол	Расстояние, м	Координаты	
			X	Y
418	343°53'51"	32,09	488431,18	2255044,93
421	249°37'17"	13,61	488422,28	2255075,76
916	339°39'7"	50,59	488409,52	2255071,02
917	341°55'57"	23,18	488391,93	2255118,45
918	344°13'57"	59,32	488384,74	2255140,49
919	314°14'9"	262,47	488368,62	2255197,58
423	152°51'7"	100,22	488180,57	2255380,68
422	134°14'16"	158,91	488226,30	2255291,50
920	164°13'32"	51,09	488340,15	2255180,64
921	161°56'53"	25,07	488354,04	2255131,47
922	159°38'46"	82,92	488361,81	2255107,63
923	69°38'27"	43,23	488390,65	2255029,89
418	343°53'51"	32,09	488431,18	2255044,93
101	227°1'51"	1	488305,45	2255241,79
102	137°25'10"	1	488304,72	2255241,11
103	47°1'51"	1	488305,40	2255240,37
104	317°25'10"	1	488306,13	2255241,05
101	227°1'51"	1	488305,45	2255241,79
924	236°18'36"	1,01	488401,20	2255053,12
925	145°59'33"	1	488400,36	2255052,56
926	56°28'10"	1	488400,92	2255051,73
927	326°47'5"	1	488401,75	2255052,28
924	236°18'36"	1,01	488401,20	2255053,12
928	223°23'11"	1	488354,47	2255190,52
929	132°59'51"	1,01	488353,78	2255189,79
930	42°58'9"	1	488354,52	2255189,10
931	313°23'11"	1	488355,20	2255189,83
928	223°23'11"	1	488354,47	2255190,52
396	64°42'46"	9,22	488724,33	2254621,14
395	64°20'37"	22,84	488732,67	2254625,08

Проект межевания территории

394	340°48'20"	34,83	488753,26	2254634,97
508	340°59'15"	71,83	488741,81	2254667,86
932	10°50'53"	36,5	488718,41	2254735,77
933	70°50'56"	36,18	488725,28	2254771,62
401	348°46'25"	32,31	488759,46	2254783,49
404	250°51'36"	59,11	488753,17	2254815,18
934	190°51'20"	63,56	488697,33	2254795,80
935	160°51'10"	118,81	488685,36	2254733,38
396	64°42'46"	9,22	488724,33	2254621,14
133	251°55'40"	1	488738,42	2254790,48
134	162°28'28"	1	488737,47	2254790,17
135	72°6'14"	1,01	488737,77	2254789,22
136	341°55'40"	1	488738,73	2254789,53
133	251°55'40"	1	488738,42	2254790,48
113	251°55'40"	1	488741,16	2254632,08
114	161°23'4"	1	488740,21	2254631,77
115	71°55'40"	1	488740,53	2254630,82
116	341°23'4"	1	488741,48	2254631,13
113	251°55'40"	1	488741,16	2254632,08
936	254°59'42"	1	488728,03	2254789,29
937	164°59'42"	1	488727,06	2254789,03
938	74°59'42"	1	488727,32	2254788,06
939	344°59'42"	1	488728,29	2254788,32
936	254°59'42"	1	488728,03	2254789,29
940	242°40'4"	1	488731,77	2254650,06
941	153°10'41"	1	488730,88	2254649,60
942	62°55'41"	1,01	488731,33	2254648,71
943	332°40'4"	1	488732,23	2254649,17
940	242°40'4"	1	488731,77	2254650,06
129	251°55'40"	1	488732,07	2254788,09
130	161°55'40"	1	488731,12	2254787,78
131	71°55'40"	1	488731,43	2254786,83
132	341°55'40"	1	488732,38	2254787,14
129	251°55'40"	1	488732,07	2254788,09
117	251°55'40"	1	488733,51	2254653,94
118	161°23'4"	1	488732,56	2254653,63
119	71°55'40"	1	488732,88	2254652,68
120	341°23'4"	1	488733,83	2254652,99
117	251°55'40"	1	488733,51	2254653,94
944	254°59'42"	1	488711,48	2254783,05
945	164°50'45"	0,99	488710,51	2254782,79
946	75°24'12"	0,99	488710,77	2254781,83
947	345°32'51"	1	488711,73	2254782,08
944	254°59'42"	1	488711,48	2254783,05
948	242°40'4"	1	488725,75	2254666,49
949	153°10'41"	1	488724,86	2254666,03
950	62°40'4"	1	488725,31	2254665,14
951	333°10'41"	1	488726,20	2254665,60
948	242°40'4"	1	488725,75	2254666,49

Проект межевания территории

125	259°1'40"	1	488705,34	2254735,34
126	169°1'40"	1	488704,36	2254735,15
127	79°1'40"	1	488704,55	2254734,17
128	349°1'40"	1	488705,53	2254734,36
125	259°1'40"	1	488705,34	2254735,34
121	251°23'4"	1	488727,56	2254671,27
122	161°44'53"	0,99	488726,61	2254670,95
123	71°55'40"	1	488726,92	2254670,01
124	341°55'40"	1	488727,87	2254670,32
121	251°23'4"	1	488727,56	2254671,27
952	249°22'35"	0,99	488701,57	2254730,32
953	159°34'40"	1	488700,64	2254729,97
954	69°2'39"	1,01	488700,99	2254729,03
955	338°50'19"	1	488701,93	2254729,39
952	249°22'35"	0,99	488701,57	2254730,32
402	70°50'59"	7,35	488765,05	2254785,43
615	70°51'10"	32,56	488771,99	2254787,84
614	70°51'10"	61,31	488802,75	2254798,52
956	340°50'43"	43,79	488860,67	2254818,63
957	341°45'58"	9,01	488846,30	2254860,00
958	342°38'34"	63,89	488843,48	2254868,56
959	352°38'13"	56,1	488824,42	2254929,54
960	354°38'10"	22,36	488817,23	2254985,18
961	39°39'7"	39,6	488815,14	2255007,44
962	309°38'33"	93,61	488840,41	2255037,93
884	162°46'36"	1,05	488768,33	2255097,65
885	253°23'0"	1,99	488768,64	2255096,65
886	342°50'3"	2	488766,73	2255096,08
887	72°53'50"	1,36	488766,14	2255097,99
883	309°38'46"	45,09	488767,44	2255098,39
963	279°38'25"	38,1	488732,72	2255127,16
964	309°38'24"	97,87	488695,16	2255133,54
965	219°38'57"	28,13	488619,79	2255195,98
527	219°38'26"	32,02	488601,84	2255174,32
526	219°38'23"	114,15	488581,41	2255149,66
966	309°38'32"	49,83	488508,59	2255061,76
967	249°38'25"	45,1	488470,22	2255093,55
420	163°56'13"	32,09	488427,94	2255077,86
419	69°38'9"	29,02	488436,82	2255047,02
968	129°36'20"	54,68	488464,03	2255057,12
969	80°22'37"	2,93	488506,16	2255022,26
970	84°59'9"	9,5	488509,05	2255022,75
971	39°38'31"	138,95	488518,51	2255023,58
569	39°38'20"	26,41	488607,16	2255130,58
568	129°38'17"	74,46	488624,01	2255150,92
567	99°37'59"	25,4	488681,35	2255103,42
566	99°39'46"	12,69	488706,39	2255099,17
972	129°37'46"	25,84	488718,90	2255097,04
973	74°3'17"	0,66	488738,80	2255080,56
974	164°13'9"	0,96	488739,43	2255080,74
975	129°38'58"	33,37	488739,69	2255079,82
976	122°27'30"	6,84	488765,38	2255058,53
977	241°11'12"	9,46	488771,15	2255054,86
978	301°12'11"	18,47	488762,86	2255050,30
563	241°12'14"	32,51	488747,06	2255059,87

Проект межевания территории

562	241°10'40"	26,57	488718,57	2255044,21
407	91°9'23"	50,54	488695,29	2255031,40
406	178°38'42"	7,61	488745,82	2255030,38
405	61°6'48"	0,33	488746,00	2255022,77
602	121°12'11"	18,47	488746,29	2255022,93
601	61°12'5"	10,21	488762,09	2255013,36
600	61°11'35"	6,74	488771,04	2255018,28
979	121°12'39"	7,95	488776,95	2255021,53
980	195°15'57"	4,75	488783,75	2255017,41
981	174°37'2"	31,66	488782,50	2255012,83
982	172°38'33"	57,47	488785,47	2254981,31
983	167°38'23"	3,32	488792,83	2254924,31
984	162°38'29"	65,16	488793,54	2254921,07
985	161°45'4"	9,74	488812,98	2254858,88
986	160°51'59"	11,93	488816,03	2254849,63
987	250°51'59"	21,78	488819,94	2254838,36
594	250°51'17"	32,9	488799,36	2254831,22
593	250°49'49"	10,11	488768,28	2254820,43
403	168°43'4"	32,3	488758,73	2254817,11
402	70°50'59"	7,35	488765,05	2254785,43
988	215°16'21"	1	488621,67	2255175,57
989	125°36'16"	1	488621,09	2255174,75
990	36°4'10"	1	488621,90	2255174,17
991	305°44'8"	1,01	488622,49	2255174,98
988	215°16'21"	1	488621,67	2255175,57
141	251°55'40"	1	488772,21	2254802,20
142	161°55'40"	1	488771,26	2254801,89
143	72°28'28"	1	488771,57	2254800,94
144	342°6'14"	1,01	488772,52	2254801,24
141	251°55'40"	1	488772,21	2254802,20
992	222°9'28"	1	488618,70	2255172,07
993	131°46'32"	1,01	488618,03	2255171,33
994	41°46'32"	1,01	488618,78	2255170,66
995	311°20'52"	1	488619,45	2255171,41
992	222°9'28"	1	488618,70	2255172,07
856	347°54'19"	2	488777,44	2254807,04
855	258°24'28"	1,99	488777,02	2254809,00
858	168°14'36"	2,01	488775,07	2254808,60
857	78°11'6"	2	488775,48	2254806,63
856	347°54'19"	2	488777,44	2254807,04
105	222°9'28"	1	488616,05	2255171,93
106	132°9'28"	1	488615,38	2255171,19
107	41°46'32"	1,01	488616,12	2255170,52
108	311°43'46"	0,99	488616,79	2255171,27
105	222°9'28"	1	488616,05	2255171,93
996	252°28'28"	1	488800,99	2254809,83
997	162°28'28"	1	488800,04	2254809,53
998	72°38'46"	1,01	488800,34	2254808,58
999	341°55'40"	1	488801,30	2254808,88
996	252°28'28"	1	488800,99	2254809,83
109	221°46'32"	1,01	488601,86	2255154,60

Проект межевания территории

110	131°43'46"	0,99	488601,19	2255153,85
111	42°9'28"	1	488601,93	2255153,19
112	312°9'28"	1	488602,60	2255153,93
109	221°46'32"	1,01	488601,86	2255154,60
145	251°55'40"	1	488796,14	2254810,47
146	161°55'40"	1	488795,19	2254810,16
147	71°55'40"	1	488795,50	2254809,21
148	341°55'40"	1	488796,45	2254809,52
145	251°55'40"	1	488796,14	2254810,47
137	221°43'46"	0,99	488594,82	2255146,02
138	132°9'28"	1	488594,16	2255145,28
139	42°9'28"	1	488594,90	2255144,61
140	311°46'32"	1,01	488595,57	2255145,35
137	221°43'46"	0,99	488594,82	2255146,02
149	251°55'40"	1	488798,68	2254811,37
150	161°55'40"	1	488797,73	2254811,06
151	71°55'40"	1	488798,04	2254810,11
152	341°55'40"	1	488798,99	2254810,42
149	251°55'40"	1	488798,68	2254811,37
237	222°9'28"	1	488587,73	2255137,38
238	132°9'28"	1	488587,06	2255136,64
239	41°46'32"	1,01	488587,80	2255135,97
240	311°43'46"	0,99	488588,47	2255136,72
237	222°9'28"	1	488587,73	2255137,38
153	251°55'40"	1	488836,81	2254824,60
154	161°55'40"	1	488835,86	2254824,29
155	71°55'40"	1	488836,17	2254823,34
156	341°55'40"	1	488837,12	2254823,65
153	251°55'40"	1	488836,81	2254824,60
97	220°32'21"	1	488682,52	2255127,82
98	130°32'21"	1	488681,87	2255127,06
99	40°32'21"	1	488682,63	2255126,41
100	310°32'21"	1	488683,28	2255127,17
97	220°32'21"	1	488682,52	2255127,82
1000	255°32'51"	1	488833,62	2254825,40
1001	165°32'51"	1	488832,65	2254825,15
1002	75°32'51"	1	488832,90	2254824,18
1003	345°32'51"	1	488833,87	2254824,43
1000	255°32'51"	1	488833,62	2254825,40
197	221°43'46"	0,99	488572,98	2255119,92
198	132°9'28"	1	488572,32	2255119,18
199	41°46'32"	1,01	488573,06	2255118,51
200	311°20'52"	1	488573,73	2255119,26
197	221°43'46"	0,99	488572,98	2255119,92
1004	255°24'12"	0,99	488841,48	2254828,28
1005	166°6'10"	1	488840,52	2254828,03
1006	75°32'51"	1	488840,76	2254827,06
1007	345°32'51"	1	488841,73	2254827,31
1004	255°24'12"	0,99	488841,48	2254828,28

Проект межевания территории

1008	212°14'60"	0,99	488686,75	2255118,10
1009	122°44'7"	1	488686,22	2255117,26
1010	32°25'39"	1,01	488687,06	2255116,72
1011	301°56'41"	1	488687,60	2255117,57
1008	212°14'60"	0,99	488686,75	2255118,10
860	304°0'27"	2	488792,41	2254964,94
859	213°46'11"	2	488790,75	2254966,06
862	123°55'47"	1,99	488789,64	2254964,40
861	34°10'5"	1,99	488791,29	2254963,29
860	304°0'27"	2	488792,41	2254964,94
233	190°51'51"	1,01	488716,82	2255117,19
234	100°18'17"	1,01	488716,63	2255116,20
235	10°24'28"	1	488717,62	2255116,02
236	280°58'20"	1	488717,80	2255117,00
233	190°51'51"	1,01	488716,82	2255117,19
1012	259°1'40"	1	488803,32	2254971,18
1013	169°35'32"	1	488802,34	2254970,99
1014	79°35'32"	1	488802,52	2254970,01
1015	349°41'43"	1,01	488803,50	2254970,19
1012	259°1'40"	1	488803,32	2254971,18
1016	189°16'21"	0,99	488713,84	2255115,38
1017	99°50'28"	0,99	488713,68	2255114,40
1018	9°44'37"	1	488714,66	2255114,23
1019	279°10'50"	1	488714,83	2255115,22
1016	189°16'21"	0,99	488713,84	2255115,38
157	265°57'20"	0,99	488804,61	2254985,99
158	175°59'45"	1	488803,62	2254985,92
159	85°25'34"	1	488803,69	2254984,92
160	355°22'48"	0,99	488804,69	2254985,00
157	265°57'20"	0,99	488804,61	2254985,99
1020	189°10'50"	1	488724,83	2255112,82
1021	99°16'21"	0,99	488724,67	2255111,83
1022	9°50'28"	0,99	488725,65	2255111,67
1023	279°44'37"	1	488725,82	2255112,65
1020	189°10'50"	1	488724,83	2255112,82
864	307°5'54"	2,01	488809,39	2254988,79
863	217°16'17"	2	488807,79	2254990,00
866	127°5'54"	2,01	488806,58	2254988,41
865	37°16'17"	2	488808,18	2254987,20
864	307°5'54"	2,01	488809,39	2254988,79
229	222°9'28"	1	488564,59	2255109,68
230	131°46'32"	1,01	488563,92	2255108,94
231	41°46'32"	1,01	488564,67	2255108,27
232	311°20'52"	1	488565,34	2255109,02
229	222°9'28"	1	488564,59	2255109,68
161	218°28'49"	1	488806,15	2255017,79
162	128°28'49"	1	488805,53	2255017,01
163	38°28'49"	1	488806,31	2255016,39

Проект межевания территории

164	308°28'49"	1	488806,93	2255017,17
161	218°28'49"	1	488806,15	2255017,79
897	353°28'20"	2,02	488756,02	2255105,66
896	263°37'40"	1,98	488755,79	2255107,67
899	173°43'22"	2,01	488753,82	2255107,45
898	83°56'45"	1,99	488754,04	2255105,45
897	353°28'20"	2,02	488756,02	2255105,66
5	39°41'57"	7,58	488809,17	2255018,20
6	309°37'18"	5,58	488814,01	2255024,03
7	219°38'27"	7,57	488809,71	2255027,59
8	129°41'14"	5,57	488804,88	2255021,76
5	39°41'57"	7,58	488809,17	2255018,20
893	312°58'9"	2	488568,38	2255101,92
892	222°58'9"	2	488566,92	2255103,28
895	132°58'9"	2	488565,56	2255101,82
894	42°58'9"	2	488567,02	2255100,46
893	312°58'9"	2	488568,38	2255101,92
165	218°7'31"	1	488805,14	2255027,35
166	128°7'31"	1	488804,52	2255026,56
167	38°7'31"	1	488805,31	2255025,94
168	308°7'31"	1	488805,93	2255026,73
165	218°7'31"	1	488805,14	2255027,35
889	351°20'29"	1,99	488721,88	2255100,54
888	261°23'4"	2	488721,58	2255102,51
891	171°20'29"	1,99	488719,60	2255102,21
890	81°23'4"	2	488719,90	2255100,24
889	351°20'29"	1,99	488721,88	2255100,54
382	351°54'38"	1,99	488507,66	2255026,89
383	261°54'38"	1,99	488507,38	2255028,86
384	171°57'3"	2	488505,41	2255028,58
381	81°37'33"	1,99	488505,69	2255026,60
382	351°54'38"	1,99	488507,66	2255026,89
225	222°9'28"	1	488557,99	2255101,60
226	131°46'32"	1,01	488557,32	2255100,86
227	42°9'28"	1	488558,07	2255100,19
228	311°46'32"	1,01	488558,74	2255100,93
225	222°9'28"	1	488557,99	2255101,60
1024	216°4'10"	1	488801,12	2255028,12
1025	126°4'10"	1	488800,53	2255027,31
1026	36°4'10"	1	488801,34	2255026,72
1027	306°4'10"	1	488801,93	2255027,53
1024	216°4'10"	1	488801,12	2255028,12
881	39°3'57"	1,98	488544,87	2255093,63
880	309°6'28"	2	488546,12	2255095,17
879	218°53'4"	1,99	488544,57	2255096,43
882	128°53'4"	1,99	488543,32	2255094,88
881	39°3'57"	1,98	488544,87	2255093,63
1028	222°34'50"	1	488813,41	2255030,37

Проект межевания территории

1029	132°58'9"	1	488812,73	2255029,63
1030	42°34'50"	1	488813,46	2255028,95
1031	312°58'9"	1	488814,14	2255029,69
1028	222°34'50"	1	488813,41	2255030,37
876	351°35'1"	1,98	488733,53	2255091,36
875	261°57'3"	2	488733,24	2255093,32
878	171°28'9"	2,02	488731,26	2255093,04
877	80°46'25"	2	488731,56	2255091,04
876	351°35'1"	1,98	488733,53	2255091,36
169	218°7'31"	1	488816,86	2255030,66
170	128°28'49"	1	488816,24	2255029,87
171	38°7'31"	1	488817,02	2255029,25
172	308°28'49"	1	488817,64	2255030,04
169	218°7'31"	1	488816,86	2255030,66
872	342°55'6"	2,01	488774,94	2255088,18
871	253°6'30"	2	488774,35	2255090,10
874	162°55'6"	2,01	488772,44	2255089,52
873	73°6'30"	2	488773,03	2255087,60
872	342°55'6"	2,01	488774,94	2255088,18
173	218°28'49"	1	488799,36	2255030,74
174	128°7'31"	1	488798,74	2255029,96
175	38°28'49"	1	488799,53	2255029,34
176	308°7'31"	1	488800,15	2255030,12
173	218°28'49"	1	488799,36	2255030,74
221	221°20'52"	1	488546,82	2255088,34
222	132°9'28"	1	488546,16	2255087,59
223	41°46'32"	1,01	488546,90	2255086,92
224	311°46'32"	1,01	488547,57	2255087,67
221	221°20'52"	1	488546,82	2255088,34
1032	222°34'50"	1	488818,48	2255036,45
1033	132°34'50"	1	488817,80	2255035,71
1034	42°34'50"	1	488818,54	2255035,03
1035	312°34'50"	1	488819,22	2255035,77
1032	222°34'50"	1	488818,48	2255036,45
217	218°7'31"	1	488760,92	2255087,53
218	128°28'49"	1	488760,30	2255086,74
219	38°7'31"	1	488761,08	2255086,12
220	308°28'49"	1	488761,70	2255086,91
217	218°7'31"	1	488760,92	2255087,53
177	218°28'49"	1	488788,93	2255037,13
178	128°7'31"	1	488788,31	2255036,35
179	38°28'49"	1	488789,10	2255035,73
180	308°7'31"	1	488789,72	2255036,51
177	218°28'49"	1	488788,93	2255037,13
868	313°59'16"	2	488534,16	2255087,51
867	223°34'59"	2	488532,72	2255088,90
870	133°34'23"	1,99	488531,34	2255087,45
869	43°58'50"	1,99	488532,78	2255086,08
868	313°59'16"	2	488534,16	2255087,51



Проект межевания территории

1036	212°25'39"	1,01	488762,45	2255037,72
1037	121°56'41"	1	488761,91	2255036,87
1038	32°14'60"	0,99	488762,76	2255036,34
1039	302°44'7"	1	488763,29	2255037,18
1036	212°25'39"	1,01	488762,45	2255037,72
213	218°28'49"	1	488769,81	2255080,14
214	128°7'31"	1	488769,19	2255079,36
215	38°28'49"	1	488769,98	2255078,74
216	308°7'31"	1	488770,60	2255079,52
213	218°28'49"	1	488769,81	2255080,14
1040	216°4'10"	1	488784,60	2255037,95
1041	126°4'10"	1	488784,01	2255037,14
1042	36°4'10"	1	488784,82	2255036,55
1043	306°4'10"	1	488785,41	2255037,36
1040	216°4'10"	1	488784,60	2255037,95
1044	216°4'10"	1	488466,53	2255076,35
1045	126°4'10"	1	488465,94	2255075,54
1046	36°4'10"	1	488466,75	2255074,95
1047	306°4'10"	1	488467,34	2255075,76
1044	216°4'10"	1	488466,53	2255076,35
1048	222°34'50"	1	488815,78	2255039,06
1049	132°58'9"	1	488815,10	2255038,32
1050	42°34'50"	1	488815,83	2255037,64
1051	312°58'9"	1	488816,51	2255038,38
1048	222°34'50"	1	488815,78	2255039,06
209	250°39'20"	1	488451,26	2255073,14
210	161°12'0"	0,99	488450,32	2255072,81
211	70°50'40"	1,01	488450,64	2255071,87
212	340°39'20"	1	488451,59	2255072,20
209	250°39'20"	1	488451,26	2255073,14
1052	212°14'60"	0,99	488757,60	2255040,34
1053	122°44'7"	1	488757,07	2255039,50
1054	32°25'39"	1,01	488757,91	2255038,96
1055	301°56'41"	1	488758,45	2255039,81
1052	212°14'60"	0,99	488757,60	2255040,34
1056	218°55'39"	1	488480,13	2255066,60
1057	129°17'22"	0,99	488479,50	2255065,82
1058	39°22'10"	1,01	488480,27	2255065,19
1059	308°55'39"	1	488480,91	2255065,97
1056	218°55'39"	1	488480,13	2255066,60
181	215°36'16"	1	488754,98	2255040,46
182	125°16'21"	1	488754,40	2255039,65
183	35°36'16"	1	488755,22	2255039,07
184	305°16'21"	1	488755,80	2255039,88
181	215°36'16"	1	488754,98	2255040,46
205	218°28'49"	1	488788,04	2255064,98
206	128°7'31"	1	488787,42	2255064,20
207	38°28'49"	1	488788,21	2255063,58

Проект межевания территории

208	308°7'31"	1	488788,83	2255064,36
205	218°28'49"	1	488788,04	2255064,98
185	242°9'43"	1,01	488773,46	2255042,04
186	152°9'43"	1,01	488772,57	2255041,57
187	62°9'43"	1,01	488773,04	2255040,68
188	332°9'43"	1,01	488773,93	2255041,15
185	242°9'43"	1,01	488773,46	2255042,04
201	221°46'32"	1,01	488525,48	2255062,55
202	131°43'46"	0,99	488524,81	2255061,80
203	42°9'28"	1	488525,55	2255061,14
204	312°9'28"	1	488526,22	2255061,88
201	221°46'32"	1,01	488525,48	2255062,55
189	218°28'49"	1	488814,32	2255043,28
190	128°28'49"	1	488813,70	2255042,50
191	38°28'49"	1	488814,48	2255041,88
192	308°28'49"	1	488815,10	2255042,66
189	218°28'49"	1	488814,32	2255043,28
93	221°20'52"	1	488515,31	2255050,32
94	132°9'28"	1	488514,65	2255049,57
95	41°46'32"	1,01	488515,39	2255048,90
96	311°46'32"	1,01	488516,06	2255049,65
93	221°20'52"	1	488515,31	2255050,32
1060	245°29'6"	2	488775,35	2255044,94
1061	155°13'29"	1	488773,53	2255044,11
1062	65°29'6"	2	488773,95	2255043,20
1063	335°13'29"	1	488775,77	2255044,03
1060	245°29'6"	2	488775,35	2255044,94
1064	219°43'56"	1	488518,64	2255049,97
1065	129°17'22"	0,99	488518,00	2255049,20
1066	39°43'56"	1	488518,77	2255048,57
1067	309°17'22"	0,99	488519,41	2255049,34
1064	219°43'56"	1	488518,64	2255049,97
1068	219°17'22"	0,99	488515,33	2255046,32
1069	129°43'56"	1	488514,70	2255045,55
1070	39°17'22"	0,99	488515,47	2255044,91
1071	309°43'56"	1	488516,10	2255045,68
1068	219°17'22"	0,99	488515,33	2255046,32
193	218°7'31"	1	488807,08	2255049,38
194	128°7'31"	1	488806,46	2255048,59
195	38°7'31"	1	488807,25	2255047,97
196	308°7'31"	1	488807,87	2255048,76
193	218°7'31"	1	488807,08	2255049,38
1072	240°6'49"	1	488745,33	2255046,39
1073	149°49'35"	0,99	488744,46	2255045,89
1074	60°36'40"	1	488744,96	2255045,03
1075	330°6'49"	1	488745,83	2255045,52
1072	240°6'49"	1	488745,33	2255046,39

№ 73

Кадастровый квартал:

56:23:0000000

Проект межевания территории

Кадастровый номер:		56:23:0000000:4004		
Образуемый ЗУ:		56:23:0000000:4004:ЗУ2		
Площадь кв.м.:		30		
Правообладатель. Вид права:		собственность Школин Николай Иванович		
Разрешенное использование:		для сельскохозяйственного производства		
Назначение (сооружение):		Земельный участок под опознавательным знаком		
№ точки (сквозной)	Дирекционный угол	Расстояние, м	Координаты	
			X	Y
940	152°40'4"	1	488731,77	2254650,06
943	242°55'41"	1,01	488732,23	2254649,17
942	333°10'41"	1	488731,33	2254648,71
941	62°40'4"	1	488730,88	2254649,60
940	152°40'4"	1	488731,77	2254650,06
948	153°10'41"	1	488725,75	2254666,49
951	242°40'4"	1	488726,20	2254665,60
950	333°10'41"	1	488725,31	2254665,14
949	62°40'4"	1	488724,86	2254666,03
948	153°10'41"	1	488725,75	2254666,49
952	158°50'19"	1	488701,57	2254730,32
955	249°2'39"	1,01	488701,93	2254729,39
954	339°34'40"	1	488700,99	2254729,03
953	69°22'35"	0,99	488700,64	2254729,97
952	158°50'19"	1	488701,57	2254730,32
944	165°32'51"	1	488711,48	2254783,05
947	255°24'12"	0,99	488711,73	2254782,08
946	344°50'45"	0,99	488710,77	2254781,83
945	74°59'42"	1	488710,51	2254782,79
944	165°32'51"	1	488711,48	2254783,05
936	164°59'42"	1	488728,03	2254789,29
939	254°59'42"	1	488728,29	2254788,32
938	344°59'42"	1	488727,32	2254788,06
937	74°59'42"	1	488727,06	2254789,03
936	164°59'42"	1	488728,03	2254789,29
996	161°55'40"	1	488800,99	2254809,83
999	252°38'46"	1,01	488801,30	2254808,88
998	342°28'28"	1	488800,34	2254808,58
997	72°28'28"	1	488800,04	2254809,53
996	161°55'40"	1	488800,99	2254809,83
1000	165°32'51"	1	488833,62	2254825,40
1003	255°32'51"	1	488833,87	2254824,43
1002	345°32'51"	1	488832,90	2254824,18
1001	75°32'51"	1	488832,65	2254825,15
1000	165°32'51"	1	488833,62	2254825,40
1004	165°32'51"	1	488841,48	2254828,28
1007	255°32'51"	1	488841,73	2254827,31
1006	346°6'10"	1	488840,76	2254827,06
1005	75°24'12"	0,99	488840,52	2254828,03
1004	165°32'51"	1	488841,48	2254828,28
1012	169°41'43"	1,01	488803,32	2254971,18
1015	259°35'32"	1	488803,50	2254970,19

Проект межевания территории

1014	349°35'32"	1	488802,52	2254970,01
1013	79°1'40"	1	488802,34	2254970,99
1012	169°41'43"	1,01	488803,32	2254971,18
1024	126°4'10"	1	488801,12	2255028,12
1027	216°4'10"	1	488801,93	2255027,53
1026	306°4'10"	1	488801,34	2255026,72
1025	36°4'10"	1	488800,53	2255027,31
1024	126°4'10"	1	488801,12	2255028,12
1028	132°58'9"	1	488813,41	2255030,37
1031	222°34'50"	1	488814,14	2255029,69
1030	312°58'9"	1	488813,46	2255028,95
1029	42°34'50"	1	488812,73	2255029,63
1028	132°58'9"	1	488813,41	2255030,37
1032	132°34'50"	1	488818,48	2255036,45
1035	222°34'50"	1	488819,22	2255035,77
1034	312°34'50"	1	488818,54	2255035,03
1033	42°34'50"	1	488817,80	2255035,71
1032	132°34'50"	1	488818,48	2255036,45
1036	122°44'7"	1	488762,45	2255037,72
1039	212°14'60"	0,99	488763,29	2255037,18
1038	301°56'41"	1	488762,76	2255036,34
1037	32°25'39"	1,01	488761,91	2255036,87
1036	122°44'7"	1	488762,45	2255037,72
1040	126°4'10"	1	488784,60	2255037,95
1043	216°4'10"	1	488785,41	2255037,36
1042	306°4'10"	1	488784,82	2255036,55
1041	36°4'10"	1	488784,01	2255037,14
1040	126°4'10"	1	488784,60	2255037,95
1048	132°58'9"	1	488815,78	2255039,06
1051	222°34'50"	1	488816,51	2255038,38
1050	312°58'9"	1	488815,83	2255037,64
1049	42°34'50"	1	488815,10	2255038,32
1048	132°58'9"	1	488815,78	2255039,06
1052	121°56'41"	1	488757,60	2255040,34
1055	212°25'39"	1,01	488758,45	2255039,81
1054	302°44'7"	1	488757,91	2255038,96
1053	32°14'60"	0,99	488757,07	2255039,50
1052	121°56'41"	1	488757,60	2255040,34
1060	155°13'29"	1	488775,35	2255044,94
1063	245°29'6"	2	488775,77	2255044,03
1062	335°13'29"	1	488773,95	2255043,20
1061	65°29'6"	2	488773,53	2255044,11
1060	155°13'29"	1	488775,35	2255044,94
1068	129°43'56"	1	488515,33	2255046,32
1071	219°17'22"	0,99	488516,10	2255045,68
1070	309°43'56"	1	488515,47	2255044,91
1069	39°17'22"	0,99	488514,70	2255045,55
1068	129°43'56"	1	488515,33	2255046,32

Проект межевания территории

1072	150°6'49"	1	488745,33	2255046,39
1075	240°36'40"	1	488745,83	2255045,52
1074	329°49'35"	0,99	488744,96	2255045,03
1073	60°6'49"	1	488744,46	2255045,89
1072	150°6'49"	1	488745,33	2255046,39
1064	129°17'22"	0,99	488518,64	2255049,97
1067	219°43'56"	1	488519,41	2255049,34
1066	309°17'22"	0,99	488518,77	2255048,57
1065	39°43'56"	1	488518,00	2255049,20
1064	129°17'22"	0,99	488518,64	2255049,97
924	146°47'5"	1	488401,20	2255053,12
927	236°28'10"	1	488401,75	2255052,28
926	325°59'33"	1	488400,92	2255051,73
925	56°18'36"	1,01	488400,36	2255052,56
924	146°47'5"	1	488401,20	2255053,12
1056	128°55'39"	1	488480,13	2255066,60
1059	219°22'10"	1,01	488480,91	2255065,97
1058	309°17'22"	0,99	488480,27	2255065,19
1057	38°55'39"	1	488479,50	2255065,82
1056	128°55'39"	1	488480,13	2255066,60
1044	126°4'10"	1	488466,53	2255076,35
1047	216°4'10"	1	488467,34	2255075,76
1046	306°4'10"	1	488466,75	2255074,95
1045	36°4'10"	1	488465,94	2255075,54
1044	126°4'10"	1	488466,53	2255076,35
1020	99°44'37"	1	488724,83	2255112,82
1023	189°50'28"	0,99	488725,82	2255112,65
1022	279°16'21"	0,99	488725,65	2255111,67
1021	9°10'50"	1	488724,67	2255111,83
1020	99°44'37"	1	488724,83	2255112,82
1016	99°10'50"	1	488713,84	2255115,38
1019	189°44'37"	1	488714,83	2255115,22
1018	279°50'28"	0,99	488714,66	2255114,23
1017	9°16'21"	0,99	488713,68	2255114,40
1016	99°10'50"	1	488713,84	2255115,38
1008	121°56'41"	1	488686,75	2255118,10
1011	212°25'39"	1,01	488687,60	2255117,57
1010	302°44'7"	1	488687,06	2255116,72
1009	32°14'60"	0,99	488686,22	2255117,26
1008	121°56'41"	1	488686,75	2255118,10
992	131°20'52"	1	488618,70	2255172,07
995	221°46'32"	1,01	488619,45	2255171,41
994	311°46'32"	1,01	488618,78	2255170,66
993	42°9'28"	1	488618,03	2255171,33
992	131°20'52"	1	488618,70	2255172,07
988	125°44'8"	1,01	488621,67	2255175,57
991	216°4'10"	1	488622,49	2255174,98
990	305°36'16"	1	488621,90	2255174,17
989	35°16'21"	1	488621,09	2255174,75

**Проект межевания территории**

988	125°44'8"	1,01	488621,67	2255175,57
928	133°23'11"	1	488354,47	2255190,52
931	222°58'9"	1	488355,20	2255189,83
930	312°59'51"	1,01	488354,52	2255189,10
929	43°23'11"	1	488353,78	2255189,79
928	133°23'11"	1	488354,47	2255190,52

## 2.3 Сведения о границах территории, применительно к которой осуществляется подготовка проекта межевания территории, содержащие перечень координат характерных точек этих границ в системе координат, используемой для ведения ЕГРН

Граница территории, в отношении которой осуществляется подготовка проекта межевания территории, установлена по внешним границам максимально удаленных от планируемого маршрута прохождения проектируемых линейных объектов зон с особыми условиями использования территории, в границах МО Кичкасский сельсовет и МО Кубанский сельсовет Переволоцкого района Оренбургской области (Система координат: МСК56).

№.№ пун-ктов	X	Y
1	486159,47	2257885,98
2	486196,98	2257875,94
3	486224,43	2257848,49
4	486234,48	2257810,98
5	486224,43	2257773,48
6	486214,08	2257760,53
7	486508,56	2257441,43
8	486508,63	2257441,37
9	486509,45	2257440,47
10	486509,99	2257439,88
11	486510,77	2257439,02
12	486511,55	2257438,15
13	486511,64	2257438,06
14	486724,28	2257201,96
15	486725,36	2257200,77
16	486726,33	2257199,69
17	486727,43	2257198,52
18	487057,54	2256846,27
19	487057,98	2256845,81
20	487061,47	2256841,99
21	487062,41	2256840,97
22	487065,85	2256837,09
23	487066,54	2256836,30
24	487069,93	2256832,38
25	487070,46	2256831,77
26	487228,07	2256645,05
27	487228,85	2256644,09
28	487235,49	2256635,97
29	487237,15	2256633,85
30	487243,49	2256625,50
31	487245,06	2256623,37
32	487251,10	2256614,78
33	487251,84	2256613,72
34	487498,33	2256250,46
35	487498,68	2256249,95
36	487500,78	2256246,66
37	487500,85	2256246,55
38	487501,67	2256245,17
39	487502,16	2256244,29
40	487502,23	2256244,18
41	487505,60	2256237,36
42	487505,66	2256237,24
43	487509,96	2256224,06

44	487510,00	2256223,93
45	487510,04	2256223,80
46	487511,61	2256213,64
47	487511,62	2256213,53
48	487511,71	2256212,40
49	487511,71	2256212,27
50	487511,91	2256206,92
51	487511,69	2256201,25
52	487511,69	2256201,12
53	487511,06	2256195,56
54	487511,04	2256195,43
55	487510,60	2256192,91
56	487510,49	2256192,26
57	487510,42	2256191,92
58	487508,41	2256181,45
59	487610,48	2256031,06
60	487616,23	2256022,94
61	487621,85	2256015,67
62	487628,26	2256008,05
63	487702,62	2255923,04
64	487706,30	2255918,94
65	487709,83	2255915,17
66	487713,77	2255911,15
67	487794,10	2255831,12
68	487795,11	2255830,14
69	487795,79	2255829,45
70	487796,61	2255828,66
71	487796,62	2255828,65
72	487907,56	2255721,54
73	487908,76	2255720,39
74	487909,90	2255719,32
75	487911,32	2255718,00
76	488134,96	2255511,44
77	488135,07	2255511,34
78	488136,99	2255509,56
79	488137,50	2255509,07
80	488139,43	2255507,25
81	488140,10	2255506,61
82	488141,99	2255504,77
83	488142,13	2255504,64
84	488408,56	2255245,24
85	488408,94	2255244,86
86	488414,21	2255239,19
87	488414,29	2255239,09
88	488415,19	2255238,03
89	488415,26	2255237,92

Проект межевания территории

90	488419,75	2255231,77
91	488419,82	2255231,67
92	488421,96	2255228,17
93	488422,27	2255227,61
94	488422,34	2255227,48
95	488425,05	2255222,25
96	488425,10	2255222,15
97	488427,99	2255214,98
98	488428,03	2255214,87
99	488429,51	2255210,07
100	488429,62	2255209,72
101	488429,65	2255209,57
102	488444,29	2255157,73
103	488446,14	2255151,51
104	488446,46	2255150,51
105	488452,99	2255152,16
106	488453,14	2255152,19
107	488453,26	2255152,21
108	488467,28	2255153,54
109	488467,42	2255153,54
110	488467,54	2255153,54
111	488476,99	2255152,94
112	488477,11	2255152,93
113	488482,82	2255151,97
114	488482,94	2255151,95
115	488487,81	2255150,76
116	488487,92	2255150,72
117	488494,61	2255148,54
118	488498,49	2255146,75
119	488562,20	2255223,64
120	488562,41	2255223,91
121	488565,06	2255226,99
122	488565,14	2255227,08
123	488570,25	2255232,18
124	488570,34	2255232,27
125	488576,04	2255236,94
126	488576,13	2255237,00
127	488578,88	2255238,95
128	488578,99	2255239,03
129	488583,45	2255241,82
130	488588,43	2255244,45
131	488588,54	2255244,50
132	488592,48	2255246,25
133	488592,58	2255246,30
134	488596,80	2255247,90
135	488596,92	2255247,94
136	488602,86	2255249,70
137	488603,00	2255249,73
138	488611,99	2255251,44
139	488612,13	2255251,46
140	488616,81	2255251,91
141	488616,95	2255251,91
142	488621,70	2255252,07
143	488626,45	2255251,91
144	488626,57	2255251,91
145	488631,27	2255251,46
146	488631,39	2255251,44
147	488635,98	2255250,72
148	488636,10	2255250,69
149	488646,47	2255247,94
150	488646,57	2255247,90

151	488650,79	2255246,32
152	488650,92	2255246,27
153	488654,84	2255244,51
154	488654,96	2255244,45
155	488659,94	2255241,83
156	488661,02	2255241,19
157	488661,14	2255241,13
158	488670,27	2255234,67
159	488670,37	2255234,58
160	488670,87	2255234,17
161	488671,01	2255234,06
162	488721,93	2255191,88
163	488738,54	2255189,05
164	488739,11	2255188,96
165	488740,73	2255188,67
166	488740,85	2255188,65
167	488745,39	2255187,61
168	488745,53	2255187,58
169	488755,54	2255184,25
170	488764,58	2255179,84
171	488765,66	2255179,20
172	488765,77	2255179,13
173	488769,14	2255176,98
174	488769,26	2255176,92
175	488769,37	2255176,84
176	488775,69	2255172,06
177	488775,99	2255171,82
178	488867,94	2255095,63
179	488868,10	2255095,51
180	488868,29	2255095,34
181	488868,36	2255095,28
182	488871,72	2255092,37
183	488871,81	2255092,28
184	488875,90	2255088,23
185	488881,25	2255081,85
186	488881,32	2255081,73
187	488884,03	2255077,88
188	488884,10	2255077,78
189	488886,23	2255074,29
190	488887,84	2255071,35
191	488887,91	2255071,25
192	488890,88	2255064,76
193	488890,93	2255064,65
194	488892,76	2255059,61
195	488892,80	2255059,50
196	488894,32	2255054,10
197	488894,35	2255053,97
198	488895,63	2255047,53
199	488895,64	2255047,39
200	488896,49	2255036,15
201	488896,49	2255036,02
202	488896,49	2255035,89
203	488895,73	2255025,31
204	488895,71	2255025,16
205	488895,36	2255022,96
206	488895,34	2255022,84
207	488892,82	2255012,57
208	488892,76	2255012,45
209	488890,95	2255007,42
210	488890,89	2255007,29
211	488887,91	2255000,81



Проект межевания территории

212	488887,86	2255000,69
213	488886,25	2254997,78
214	488884,10	2254994,29
215	488884,03	2254994,17
216	488881,34	2254990,32
217	488881,25	2254990,21
218	488879,28	2254987,69
219	488882,72	2254950,87
220	488902,60	2254887,26
221	488903,39	2254884,79
222	488904,12	2254882,56
223	488904,93	2254880,24
224	488914,13	2254853,67
225	488914,20	2254853,48
226	488914,27	2254853,24
227	488916,53	2254845,74
228	488916,56	2254845,61
229	488916,58	2254845,49
230	488917,85	2254839,04
231	488917,87	2254838,91
232	488918,72	2254827,68
233	488918,72	2254827,54
234	488918,44	2254821,07
235	488918,42	2254820,96
236	488917,87	2254816,18
237	488917,85	2254816,05
238	488916,83	2254810,67
239	488916,79	2254810,54
240	488915,03	2254804,09
241	488914,99	2254803,96
242	488912,45	2254797,23
243	488912,40	2254797,11
244	488910,12	2254792,33
245	488910,07	2254792,22
246	488908,46	2254789,30
247	488904,75	2254783,50
248	488904,68	2254783,40
249	488902,60	2254780,59
250	488902,51	2254780,48
251	488899,60	2254776,99
252	488899,53	2254776,90
253	488893,67	2254770,95
254	488893,56	2254770,86
255	488885,12	2254764,24
256	488885,01	2254764,17
257	488884,91	2254764,09
258	488880,44	2254761,30
259	488875,46	2254758,67
260	488875,36	2254758,61
261	488871,42	2254756,86
262	488871,31	2254756,81
263	488867,59	2254755,40
264	488866,97	2254755,18
265	488866,71	2254755,08
266	488786,95	2254727,40
267	488854,52	2254532,78
268	488855,00	2254531,38
269	488858,53	2254520,53
270	488859,32	2254517,87
271	488862,45	2254506,89
272	488863,19	2254504,09

273	488865,89	2254493,00
274	488866,23	2254491,62
275	488910,61	2254293,08
276	488912,45	2254285,43
277	488914,36	2254278,44
278	488916,69	2254270,94
279	488934,93	2254215,33
280	488935,32	2254214,13
281	488938,33	2254204,36
282	488939,06	2254201,86
283	488941,72	2254191,97
284	488942,36	2254189,51
285	488944,71	2254179,56
286	488944,99	2254178,35
287	489003,22	2253910,99
288	489003,31	2253910,49
289	489003,84	2253907,97
290	489003,91	2253907,70
291	489004,42	2253905,18
292	489004,61	2253904,30
293	489005,09	2253901,77
294	489005,14	2253901,55
295	489025,71	2253793,83
296	489027,21	2253792,89
297	489027,34	2253792,81
298	489030,07	2253790,86
299	489030,18	2253790,80
300	489035,87	2253786,13
301	489035,97	2253786,03
302	489038,83	2253783,30
303	489038,92	2253783,21
304	489045,79	2253775,24
305	489045,86	2253775,14
306	489046,99	2253773,59
307	489047,06	2253773,49
308	489050,78	2253767,69
309	489051,10	2253767,12
310	489051,17	2253766,99
311	489055,43	2253758,17
312	489055,48	2253758,04
313	489057,30	2253753,01
314	489057,35	2253752,88
315	489058,87	2253747,49
316	489058,91	2253747,37
317	489059,70	2253743,61
318	489059,82	2253743,05
319	489068,39	2253698,21
320	489068,44	2253697,89
321	489068,56	2253697,25
322	489068,86	2253695,46
323	489068,88	2253695,34
324	489069,64	2253689,04
325	489069,66	2253688,91
326	489069,85	2253683,24
327	489069,66	2253677,77
328	489069,66	2253677,63
329	489069,61	2253677,06
330	489067,73	2253665,29
331	489067,70	2253665,18
332	489066,18	2253659,78
333	489066,14	2253659,65

Проект межевания территории

334	489066,09	2253659,53
335	489061,29	2253648,02
336	489061,24	2253647,91
337	489059,63	2253644,99
338	489058,80	2253643,61
339	489058,73	2253643,50
340	489054,72	2253637,51
341	489054,63	2253637,41
342	489047,77	2253629,44
343	489047,68	2253629,35
344	489047,59	2253629,26
345	489039,33	2253622,07
346	489039,22	2253622,00
347	489035,55	2253619,40
348	489035,44	2253619,34
349	489031,63	2253616,98
350	489030,27	2253616,21
351	489030,14	2253616,14
352	489026,53	2253614,28
353	489026,42	2253614,22
354	489018,26	2253610,88
355	489018,16	2253610,84
356	489012,22	2253609,07
357	489012,08	2253609,05
358	489006,96	2253607,93
359	489006,70	2253607,88
360	488993,49	2253605,35
361	488979,44	2253604,03
362	488941,94	2253614,07
363	488914,48	2253641,52
364	488904,44	2253679,03
365	488904,58	2253679,55
366	488903,91	2253680,29
367	488903,84	2253680,40
368	488898,03	2253688,66
369	488897,96	2253688,78
370	488897,89	2253688,89
371	488897,07	2253690,27
372	488892,50	2253699,66
373	488892,45	2253699,78
374	488891,11	2253703,33
375	488891,07	2253703,45
376	488888,79	2253711,38
377	488888,77	2253711,52
378	488888,17	2253714,39
379	488888,09	2253714,87
380	488857,82	2253873,29
381	488857,44	2253875,26
382	488857,05	2253877,19
383	488856,59	2253879,31
384	488798,55	2254145,81
385	488796,65	2254153,90
386	488794,63	2254161,29
387	488792,20	2254169,21
388	488773,98	2254224,79
389	488773,61	2254225,93
390	488770,73	2254235,19
391	488770,04	2254237,55
392	488767,48	2254246,88
393	488766,90	2254249,19
394	488764,64	2254258,58

395	488764,35	2254259,76
396	488720,00	2254458,19
397	488717,80	2254467,18
398	488715,45	2254475,46
399	488712,57	2254484,28
400	488634,48	2254709,21
401	488634,43	2254709,40
402	488634,21	2254710,01
403	488633,75	2254711,35
404	488633,72	2254711,46
405	488631,05	2254722,57
406	488631,02	2254722,70
407	488630,82	2254724,08
408	488630,79	2254724,22
409	488630,05	2254734,81
410	488630,05	2254734,94
411	488630,29	2254740,98
412	488630,29	2254741,11
413	488630,89	2254746,30
414	488630,91	2254746,43
415	488631,35	2254748,95
416	488631,46	2254749,58
417	488631,53	2254749,97
418	488639,95	2254793,80
419	488640,02	2254794,19
420	488640,89	2254798,28
421	488640,92	2254798,39
422	488642,04	2254802,48
423	488642,07	2254802,61
424	488645,02	2254810,66
425	488645,07	2254810,77
426	488648,44	2254817,60
427	488648,51	2254817,70
428	488648,99	2254818,58
429	488652,29	2254823,79
430	488652,38	2254823,90
431	488655,70	2254828,34
432	488655,79	2254828,43
433	488658,61	2254831,75
434	488658,72	2254831,86
435	488666,49	2254839,25
436	488666,58	2254839,33
437	488669,60	2254841,69
438	488669,70	2254841,77
439	488672,46	2254843,71
440	488672,56	2254843,79
441	488677,01	2254846,58
442	488681,99	2254849,20
443	488682,11	2254849,27
444	488686,03	2254851,02
445	488686,16	2254851,06
446	488689,88	2254852,49
447	488690,48	2254852,69
448	488690,77	2254852,80
449	488749,81	2254873,28
450	488737,55	2254912,51
451	488737,46	2254912,78
452	488737,06	2254914,10
453	488737,02	2254914,19
454	488735,29	2254921,10
455	488735,28	2254921,19

Проект межевания территории

456	488734,16	2254928,50
457	488734,16	2254928,61
458	488734,09	2254929,27
459	488734,04	2254929,85
460	488732,17	2254949,77
461	488731,99	2254949,68
462	488695,87	2254940,41
463	488658,37	2254950,46
464	488630,91	2254977,91
465	488620,87	2255015,41
466	488630,91	2255052,92
467	488641,63	2255063,63
468	488640,96	2255064,17
469	488640,68	2255064,40
470	488631,41	2255072,08
471	488569,42	2254997,26
472	488569,01	2254996,76
473	488566,75	2254994,16
474	488566,66	2254994,05
475	488564,42	2254991,70
476	488564,31	2254991,61
477	488556,07	2254984,42
478	488555,96	2254984,33
479	488549,55	2254980,03
480	488549,43	2254979,96
481	488549,32	2254979,90
482	488548,25	2254979,26
483	488539,35	2254974,88
484	488539,23	2254974,82
485	488533,31	2254972,67
486	488533,17	2254972,63
487	488525,51	2254970,65
488	488524,52	2254970,45
489	488524,39	2254970,42
490	488510,25	2254969,08
491	488510,11	2254969,08
492	488509,99	2254969,08
493	488500,54	2254969,67
494	488500,40	2254969,69
495	488495,70	2254970,45
496	488489,97	2254971,77
497	488489,84	2254971,81
498	488477,08	2254976,56
499	488476,97	2254976,61
500	488476,85	2254976,68
501	488471,87	2254979,31
502	488464,54	2254984,13
503	488464,37	2254984,26
504	488464,26	2254984,33
505	488461,43	2254986,55
506	488460,92	2254986,97
507	488460,82	2254987,07
508	488453,21	2254993,38
509	488429,97	2254984,75
510	488429,60	2254984,61
511	488428,98	2254984,39
512	488425,95	2254983,35
513	488425,81	2254983,31
514	488421,59	2254982,10
515	488421,44	2254982,08
516	488413,22	2254980,47

517	488413,09	2254980,44
518	488407,30	2254979,87
519	488407,16	2254979,87
520	488402,75	2254979,74
521	488398,00	2254979,90
522	488397,87	2254979,90
523	488393,18	2254980,35
524	488393,05	2254980,36
525	488387,35	2254981,31
526	488387,23	2254981,34
527	488379,69	2254983,30
528	488379,56	2254983,33
529	488373,65	2254985,49
530	488373,53	2254985,54
531	488369,61	2254987,29
532	488369,48	2254987,34
533	488364,50	2254989,98
534	488360,58	2254992,40
535	488360,05	2254992,77
536	488359,93	2254992,85
537	488359,03	2254993,61
538	488351,02	2254999,89
539	488346,94	2255003,93
540	488346,83	2255004,03
541	488341,48	2255010,41
542	488341,41	2255010,52
543	488338,71	2255014,37
544	488338,64	2255014,49
545	488336,48	2255017,98
546	488334,90	2255020,90
547	488334,82	2255021,01
548	488331,86	2255027,49
549	488331,81	2255027,62
550	488331,15	2255029,28
551	488330,92	2255029,89
552	488330,80	2255030,25
553	488309,40	2255087,92
554	488309,05	2255088,87
555	488306,36	2255096,43
556	488305,73	2255098,26
557	488303,24	2255105,88
558	488302,62	2255107,87
559	488300,34	2255115,55
560	488300,08	2255116,49
561	488290,33	2255150,99
562	488037,55	2255397,11
563	488036,07	2255398,55
564	488034,75	2255399,81
565	488033,12	2255401,30
566	487809,42	2255607,91
567	487809,19	2255608,13
568	487807,57	2255609,65
569	487807,39	2255609,80
570	487805,79	2255611,31
571	487805,03	2255612,02
572	487803,42	2255613,56
573	487803,39	2255613,62
574	487692,45	2255720,72
575	487691,34	2255721,79
576	487690,74	2255722,38
577	487689,61	2255723,49

Проект межевания территории

578	487689,38	2255723,72
579	487688,27	2255724,82
580	487688,25	2255724,85
581	487607,55	2255805,24
582	487606,86	2255805,94
583	487602,07	2255810,83
584	487601,03	2255811,90
585	487596,34	2255816,89
586	487595,07	2255818,29
587	487590,51	2255823,40
588	487590,00	2255823,97
589	487514,86	2255909,85
590	487513,85	2255911,01
591	487505,97	2255920,40
592	487504,05	2255922,79
593	487496,56	2255932,48
594	487494,73	2255934,97
595	487487,65	2255944,98
596	487486,80	2255946,21
597	487367,59	2256121,85
598	487367,24	2256122,37
599	487364,30	2256127,02
600	487362,70	2256129,96
601	487362,64	2256130,06
602	487362,59	2256130,18
603	487359,01	2256138,19
604	487358,95	2256138,32
605	487358,23	2256140,35
606	487358,18	2256140,47
607	487355,14	2256152,34
608	487354,89	2256153,78
609	487354,88	2256153,91
610	487354,01	2256165,26
611	487354,01	2256165,40
612	487354,01	2256165,53
613	487354,86	2256176,77
614	487354,88	2256176,90
615	487355,49	2256180,39
616	487355,55	2256180,70
617	487355,58	2256180,87
618	487357,49	2256190,86
619	487128,07	2256528,95
620	487123,16	2256535,92
621	487118,43	2256542,16
622	487113,05	2256548,76
623	486956,09	2256734,69
624	486953,31	2256737,91
625	486950,68	2256740,88
626	486947,86	2256743,94
627	486617,89	2257096,06
628	486617,69	2257096,27
629	486616,34	2257097,71
630	486616,00	2257098,07
631	486614,66	2257099,54
632	486614,29	2257099,95

633	486612,96	2257101,41
634	486612,86	2257101,52
635	486400,21	2257337,62
636	486399,43	2257338,49
637	486399,36	2257338,57
638	486398,82	2257339,17
639	486398,30	2257339,74
640	486055,06	2257711,68
641	486054,97	2257711,77
642	486054,53	2257712,25
643	486051,32	2257715,99
644	486051,24	2257716,08
645	486051,23	2257716,09
646	486051,21	2257716,12
647	486049,62	2257718,18
648	486049,53	2257718,29
649	486044,61	2257725,73
650	486043,02	2257728,65
651	486042,95	2257728,77
652	486042,89	2257728,89
653	486039,91	2257735,36
654	486039,86	2257735,48
655	486036,52	2257745,91
656	486036,48	2257746,04
657	486035,21	2257752,47
658	486035,20	2257752,60
659	486035,11	2257753,25
660	486035,09	2257753,39
661	486034,33	2257763,98
662	486034,33	2257764,11
663	486035,20	2257775,46
664	486035,28	2257776,07
665	486035,32	2257776,20
666	486036,48	2257782,04
667	486036,52	2257782,16
668	486039,86	2257792,59
669	486039,91	2257792,72
670	486040,62	2257794,42
671	486040,67	2257794,54
672	486044,22	2257801,66
673	486044,29	2257801,78
674	486044,61	2257802,35
675	486046,76	2257805,85
676	486046,83	2257805,95
677	486051,30	2257812,10
678	486051,39	2257812,20
679	486058,73	2257820,06
680	486059,21	2257820,50
681	486059,42	2257820,69
682	486108,63	2257866,09
683	486121,97	2257875,94

## **2.4 Вид разрешенного использования образуемых земельных участков в соответствии с проектом планировки территории**

Согласно п.2 ст.7 Земельного кодекса, определение видов разрешенного использования земельных участков осуществляется в соответствии с «Классификатором видов разрешенного использования земельных участков», утвержденным приказом Минэкономразвития № 540 от 01.09.2014г.

В соответствии с письмом Минэкономразвития № Д23и-3029 от 30.06.2015г. «О применении классификатора видов разрешенного использования земельных участков», установление вида разрешенного использования зависит от вида территориальной зоны, принадлежности земельного участка к определенной категории земель и земельной политики органа местного самоуправления.

Информация о видах разрешенного использования образуемых участков (частей) указана в таблицах 2.1 и 2.2.

### 3 Материалы по обоснованию проекта межевания территории. Графическая часть

№ п/п	Наименование документа в составе графической части	Количество листов	Примечание
1	Чертеж границ существующих земельных участков. Чертеж границ зон с особыми условиями использования территорий. Чертеж местоположения существующих объектов капитального строительства	5	–

УСЛОВНЫЕ ОБОЗНАЧЕНИЯ

Обозначение	Наименование
	Границы территорий в отношении которой осуществляется подготовка проекта планировки
	Граница зон планируемого размещения линейного объекта
	Трасса нефтесборного трубопровода
	Трасса нефтесборного трубопровода в демотах
	Зона минимальных расстояний от оси трубопровода до населенных пунктов (75 м)
	Полевые дороги
	Существующий кабель связи
	Существующий трубопровод нефти
	Существующий трубопровод газа
	Существующая ВЛ
	Границы зон с особыми условиями использования территорий, подлежащие установлению в связи с размещением линейных объектов (охранная зона выкидного трубопровода - 25 м от оси)
	Границы зон планируемого размещения объектов капитального строительства, установленные ранее утвержденной документацией по планировке территории
	Граница земельного участка прошедшего процедуру ГКУ с указанием кадастрового номера
	Кадастровый квартал
	Земельные участки стоящие на кадастровом учете

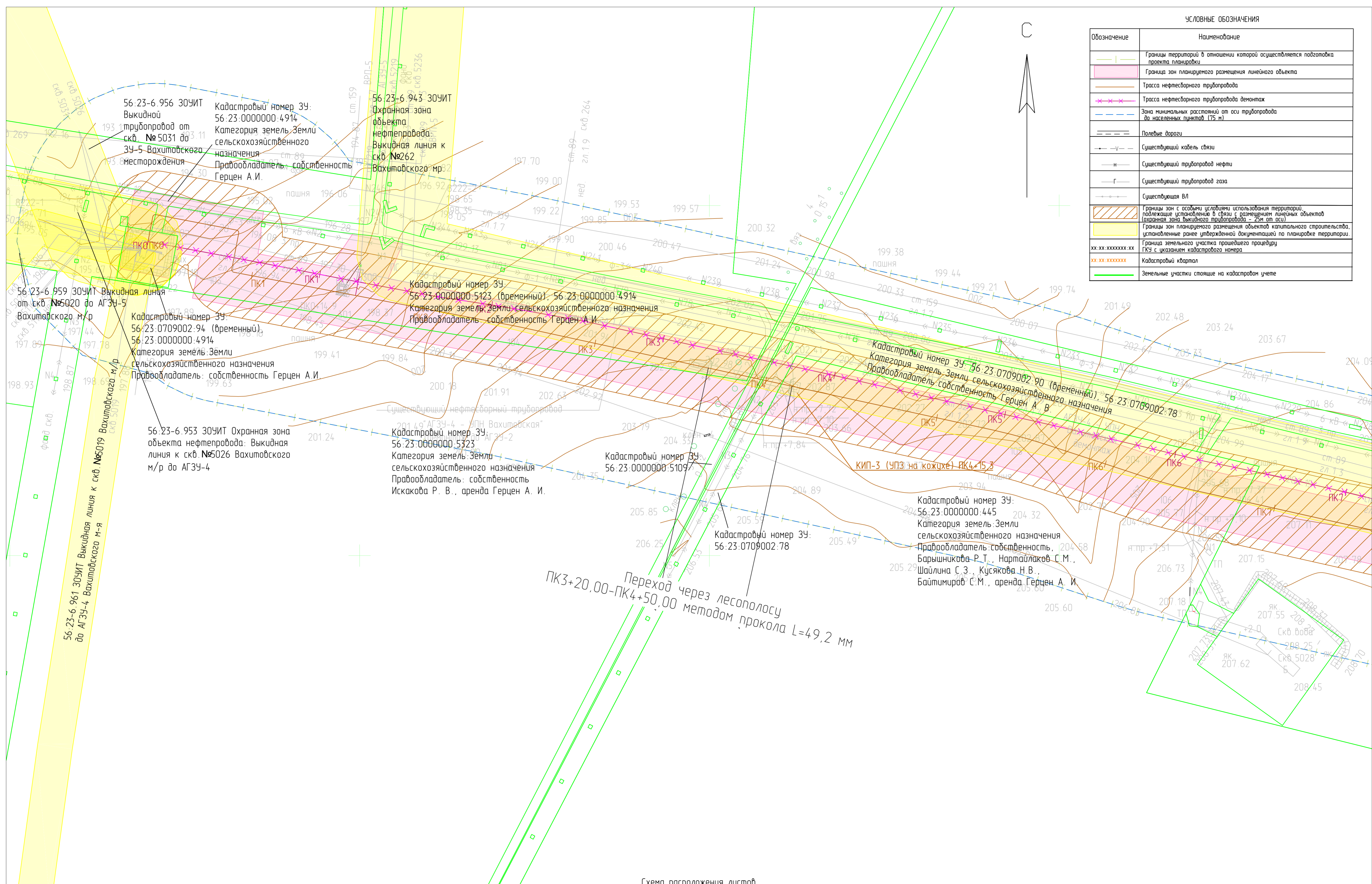
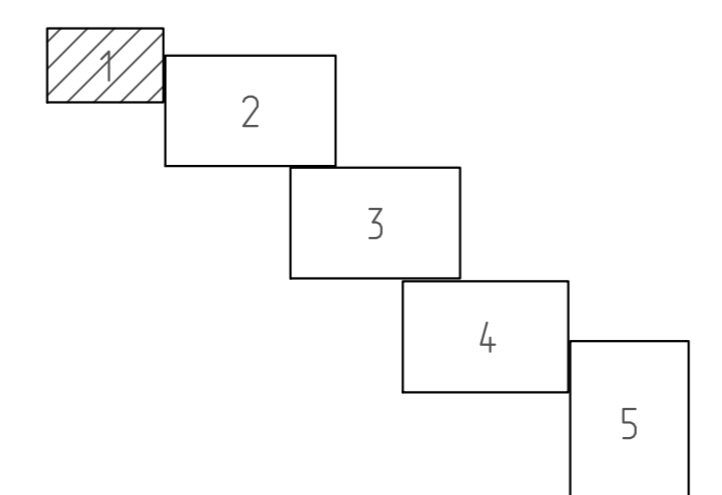


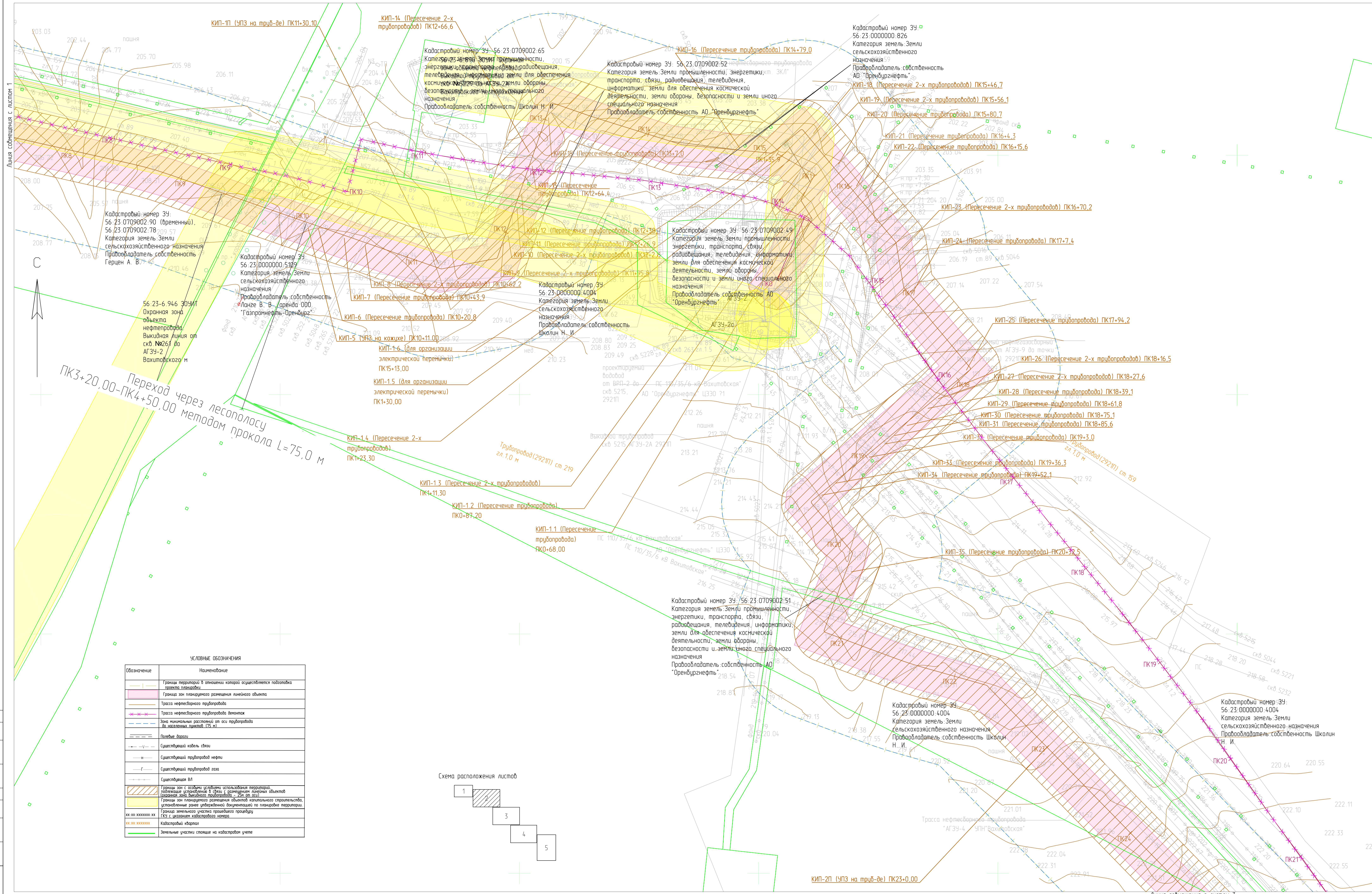
Схема расположения листов



Примечание:  
 1. Границы публичных сервитутов, установленных в соответствии законодательством РФ, отсутствуют.  
 2. Границы зон с особыми условиями территории, подлежащих установлению, изменению в связи с размещением линейных объектов, подлежащих реконструкции в связи с их переносом из зон планируемого размещения линейных объектов либо в границах планируемого размещения линейных объектов, отсутствуют.

Система координат МСК - субъект 56  
 Система высот Балтийская  
 Масштаб 1:1000

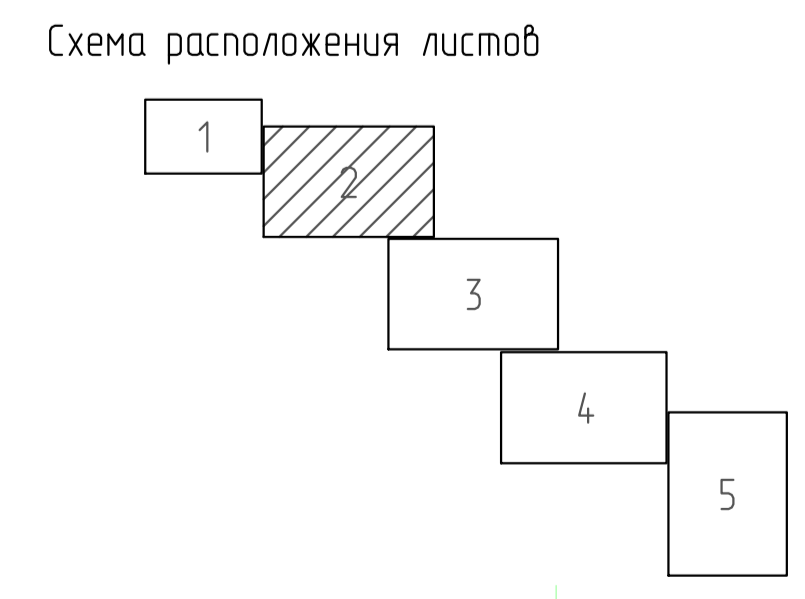
8222П-ПП-104.000.000-ПЗУ-03					
Техническое перевооружение нефтесборного трубопровода «АГЗУ-4 - УПН Вахитовская (ПК00+00 - ПК51+10) (04.06.3-18)					
Изм.	Кол.уч.	Лист	№ вкл.	Подпись	Дата
		Разработал	Стрелкова		02.22
Материалы по обоснованию проекта межевания территории. Графическая часть.			Стадия	Лист	Листов
			П	1	5
Через границу существующих земельных участков. Через границы зон с особыми условиями использования территорий. Через лесополосу существующих объектов капитального строительства.					
Нач. Отдела	Якунина		02.22	Формат А1	



Переход через лесополосу  
методом прокола L=75,0 м

**УСЛОВНЫЕ ОБОЗНАЧЕНИЯ**

Обозначение	Наименование
	Границы территории в отношении которой осуществляется подготовка проекта газопровода
	Границы зон планируемого размещения линейного объекта
	Трасса нефтегазового трубопровода
	Трасса нефтегазового трубопровода в дендратах
	Зона минимальных расстояний от оси трубопровода до населенных пунктов (75 м)
	Полосы дороги
	Существующий кабель связи
	Существующий трубопровод нефти
	Существующий трубопровод газа
	Существующий ВЛ
	Границы зон с особыми условиями использования территории, подлежащих изъятию в связи с размещением линейных объектов линейных объектов (ЛЭО) от оси
	Границы зон планируемого размещения объектов капитального строительства, расположенные ранее утвержденных документах по планировке территории
	Граница земельного участка прошедшего процедуру ИЖС с указанием кадастрового номера
	Кадастровый квартал
	Земельные участки стоящие на кадастровом учете







УСЛОВНЫЕ ОБОЗНАЧЕНИЯ	
Обозначение	Наименование
	Границы территории в отношении которой осуществляется подготовка проекта планировки
	Границы зон планируемого размещения линейного объекта
	Трасса нефтегазового трубопровода
	Трасса нефтегазового трубопровода в демантах
	Зона минимальных расстояний от оси трубопровода до населенных пунктов (75 м)
	Полевые дороги
	Существующий кабель связи
	Существующий трубопровод нефти
	Существующий трубопровод газа
	Существующая ВЛ
	Границы зон с особыми условиями использования территории, подлежащие установлению в фазе с разработкой линейных объектов (зона деманта трубопровода - от оси)
	Границы зон планируемого размещения объектов капитального строительства, установленные в зоне утвержденного документами по планировке территории
	Границы земельного участка прошедшего процедуру ГКУ с указанием кадастрового номера
	Кадастровый квартал
	Земельные участки стоящие на кадастровом учете

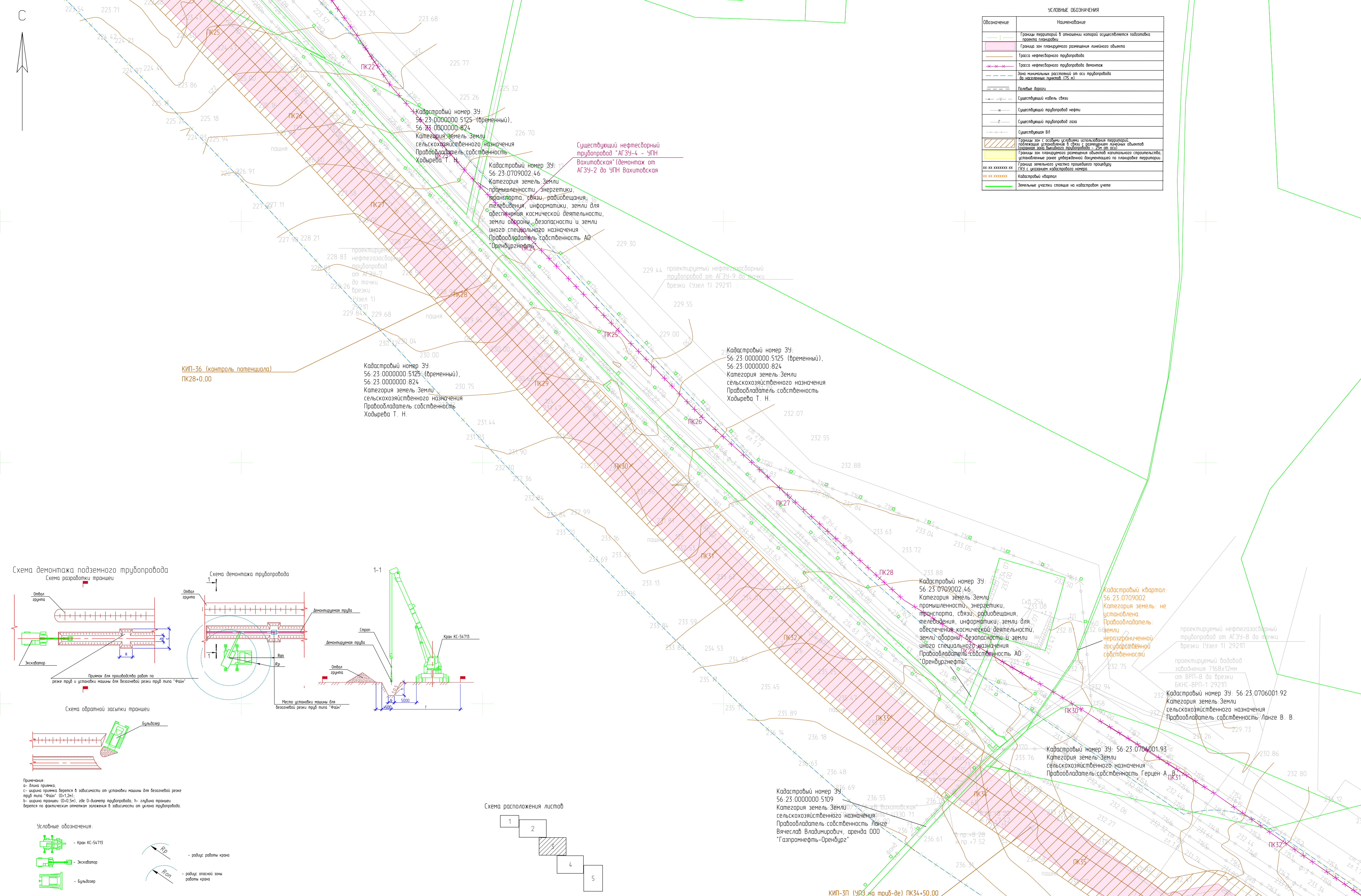


Схема демонтажа подземного трубопровода  
Схема разработки траншеи

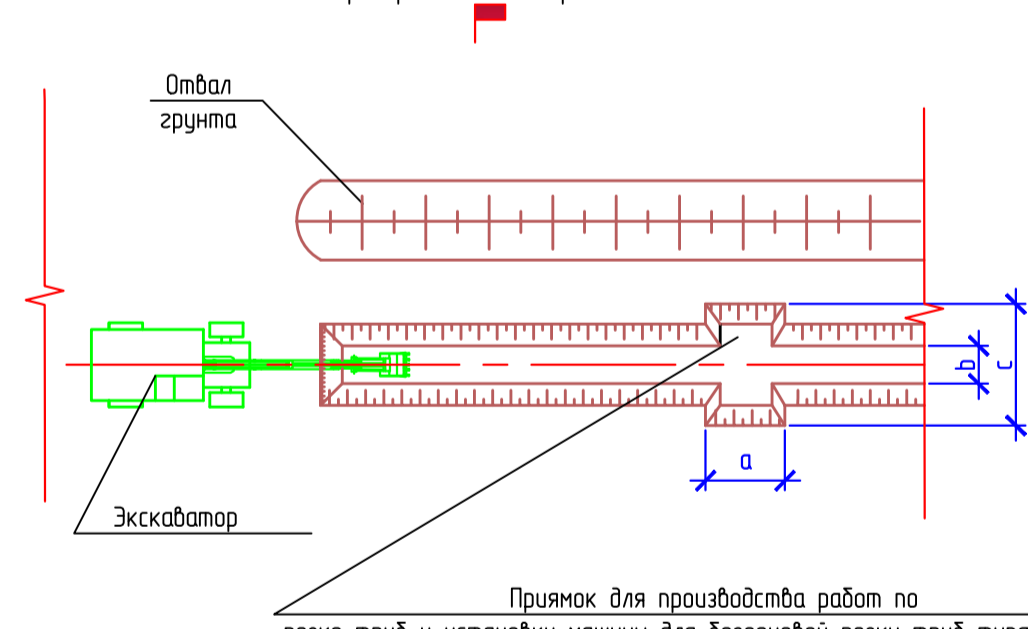


Схема демонтажа трубопровода

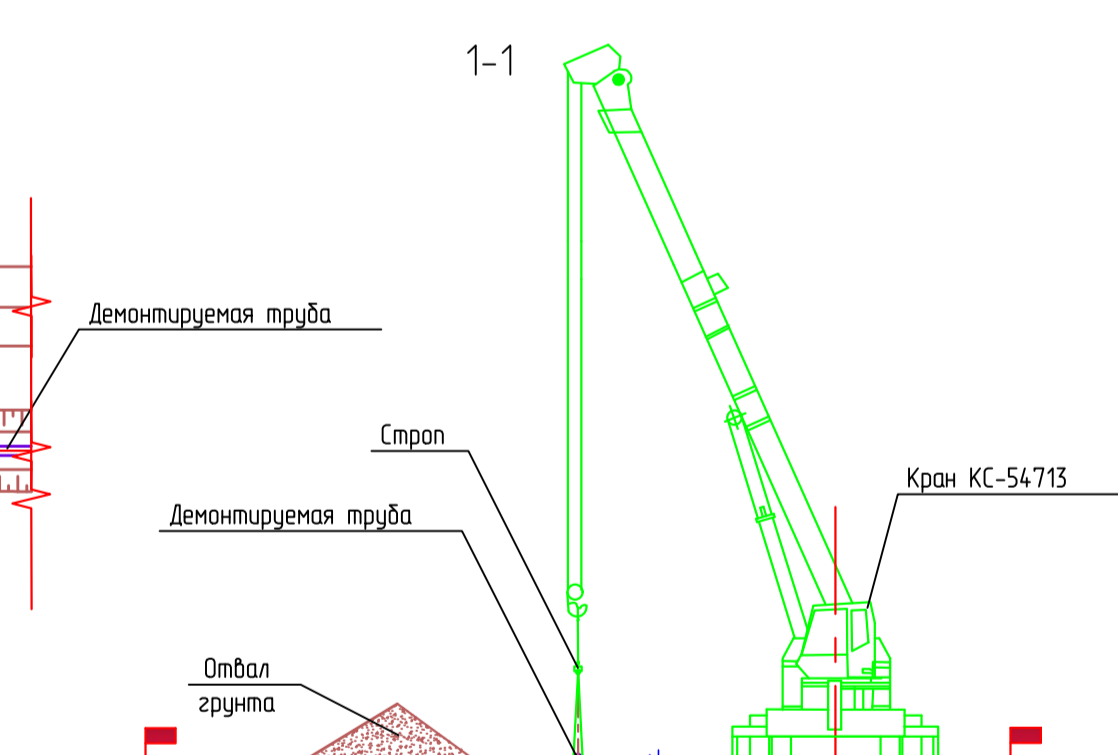
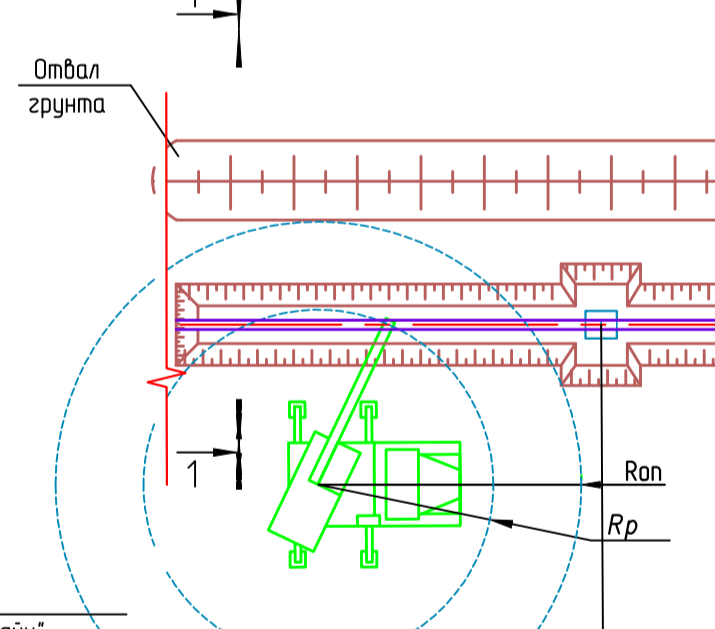
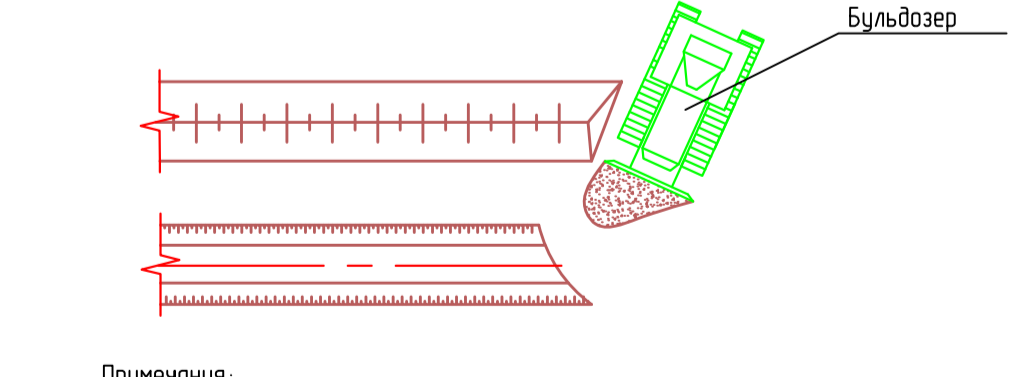


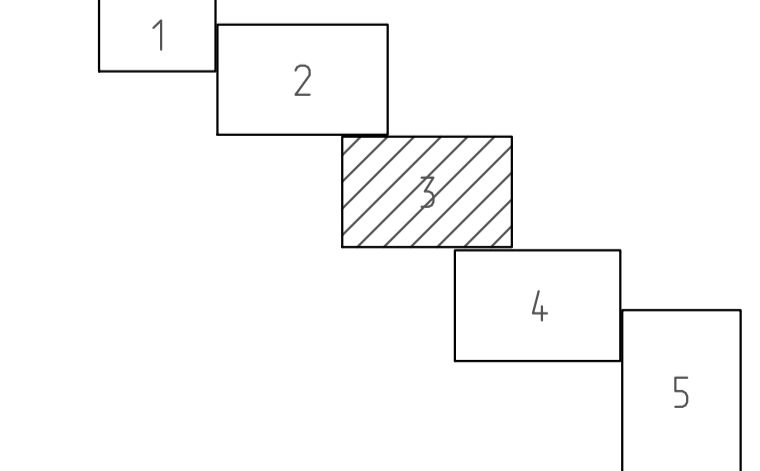
Схема обратной засыпки траншеи



Примечания:  
 а - длина траншеи  
 с - ширина траншеи берется в зависимости от установки машины для безопыной резки труб типа "Файн" (П=1,2м)  
 б - ширина траншеи (П=0,5м), где П - диаметр трубопровода, б - глубина траншеи берется по фактически отмечен в зависимости от уклона трубопровода.



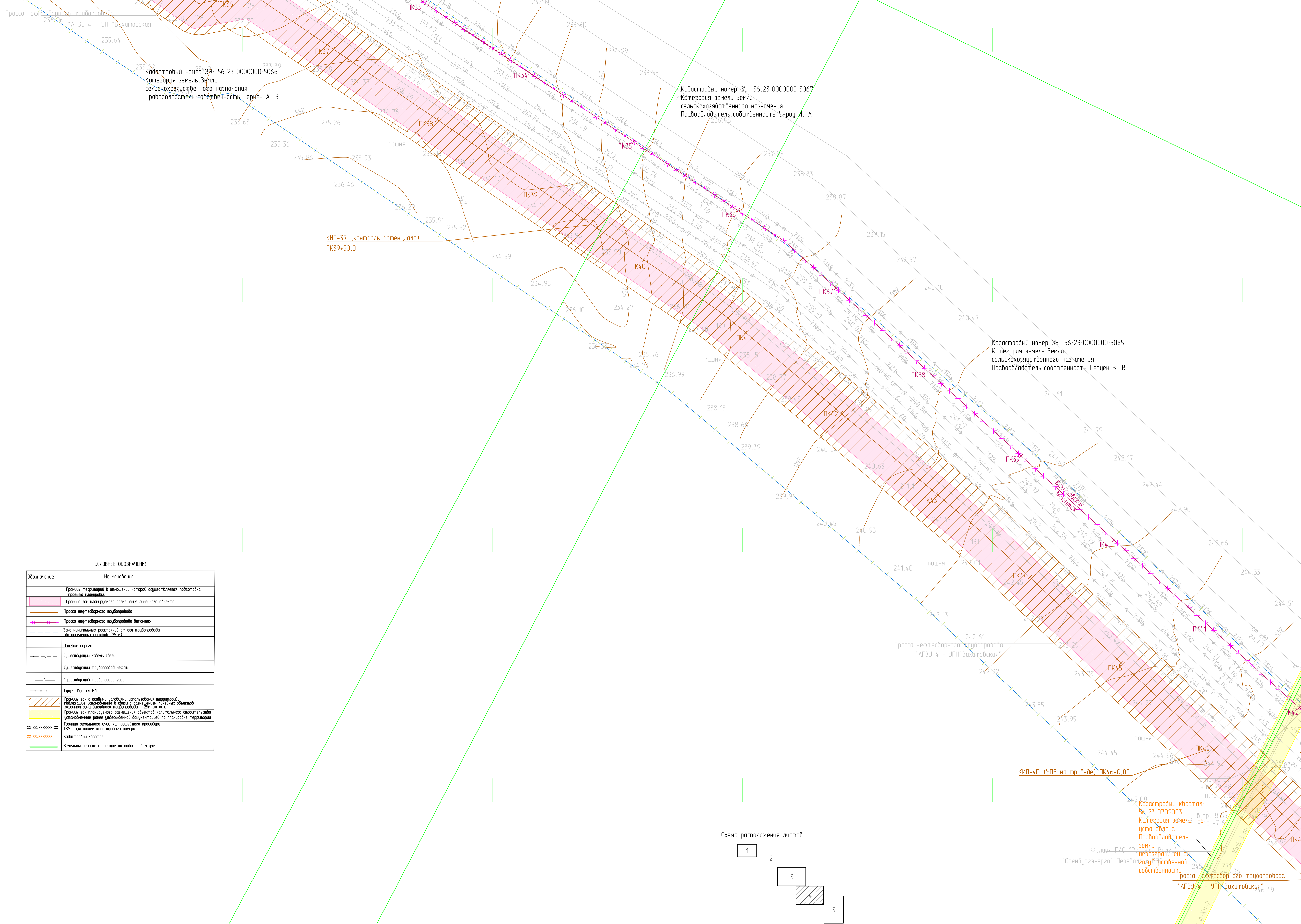
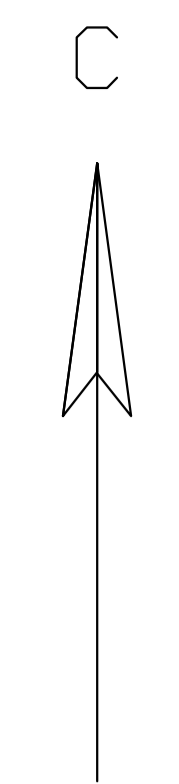
Схема расположения листов



8222П-ПП-104.000.000-ПЗУ-03		Техническое предложение нефтегазового трубопровода «АГ39-4 - УПН Вахитовская (ПК00-00 - ПК51-10) (0406_3-18)	
Имя	Иванов	Дата	02.22
Имя	Иванов	Дата	02.22
Имя	Иванов	Дата	02.22
Имя	Иванов	Дата	02.22
Имя	Иванов	Дата	02.22

Система координат МСК - субъект 56  
 Система высот Балтийская  
 Масштаб 1:1000

САМАРАНПИИТЕЦ  
 Формат А4



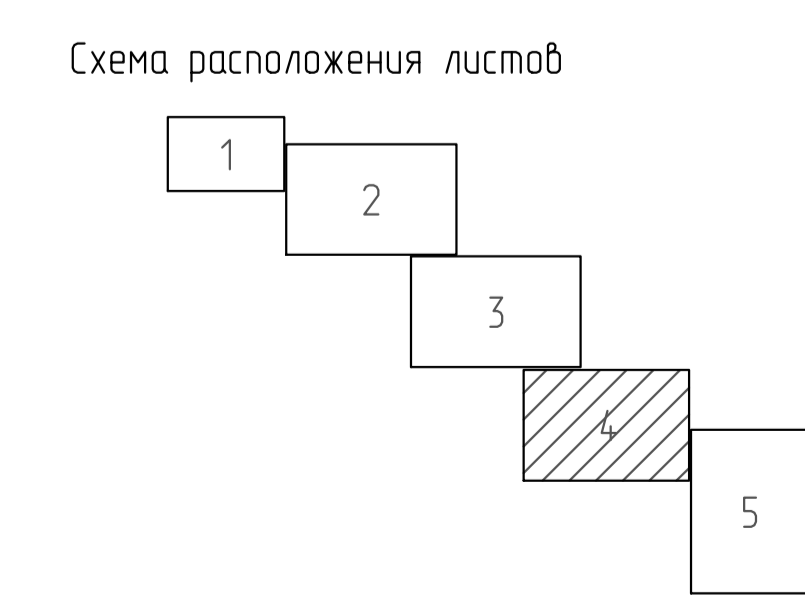
Кадастровый номер 39: 56.23.0000000.5066  
Категория земель: Земли сельскохозяйственного назначения  
Правообладатель: собственность Герцен А. В.

Кадастровый номер 39: 56.23.0000000.5067  
Категория земель: Земли сельскохозяйственного назначения  
Правообладатель: собственность Урау И. А.

Кадастровый номер 39: 56.23.0000000.5065  
Категория земель: Земли сельскохозяйственного назначения  
Правообладатель: собственность Герцен В. В.

**УСЛОВНЫЕ ОБОЗНАЧЕНИЯ**

Обозначение	Наименование
	Границы территории в отношении которой осуществляется подготовка проекта планировки
	Граница зон планируемого размещения линейного объекта
	Трасса нефтегазового трубопровода
	Трасса нефтегазового трубопровода в границах
	Зона минимальных расстояний от оси трубопровода до населенных пунктов (ГЗ) м
	Полевые дороги
	Существующий кабель связи
	Существующий трубопровод нефти
	Существующий трубопровод газа
	Существующая ВЛ
	Границы зон с особыми условиями использования территории, подлежащие установлению в фазе и размещению линейных объектов (границы зон линейного трубопровода - для отвода)
	Границы зон планируемого размещения объектов капитального строительства, установленные ранее утверждённой документацией по планировке территории
	Границы земельных участков, прошедших процедуру ГЗУ с указанием кадастрового номера
	Кадастровый квартал
	Земельные участки стоящие на кадастровом учете



8222П-ПП-104.000.000-ПЗУ-03		Техническое переоборудование нефтегазового трубопровода «АГЗУ-4 - УПН Вахитовская» (ПК00-00 - ПК51-10) (0406_3-18)	
Имя	Иванов	Дата	02.22
Разработчик	Специальное	Лист	4
Имя	Иванов	Дата	02.22
Имя	Иванов	Дата	02.22

Система координат МСК - субъект 56  
Система высот Балтийская  
Масштаб 1:1000

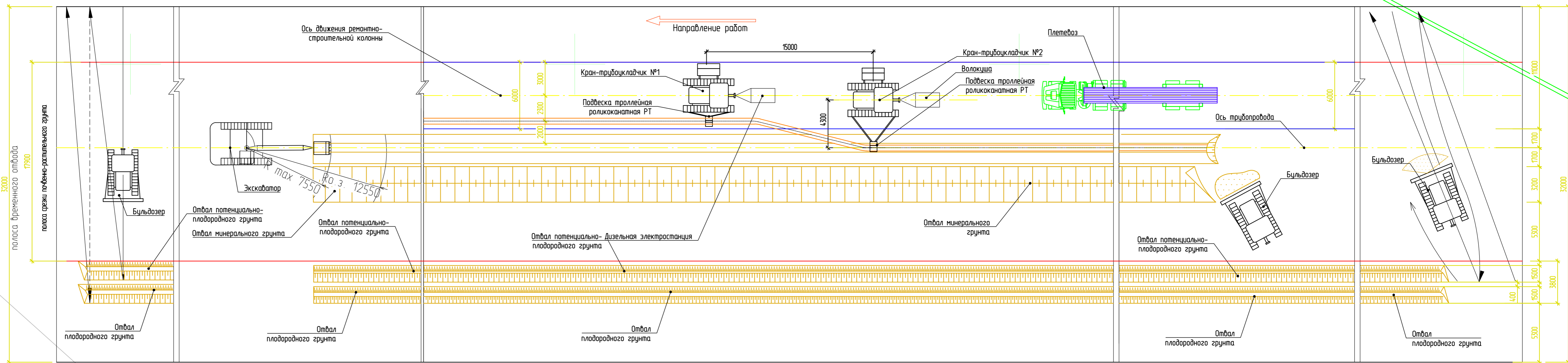
Материалы по обозначению проекта  
между собой территории. Графическая часть

Читая грани существующих земельных участков.  
Читая грани зон с особыми условиями использования территории. Читая несовпадения существующих объектов капитального строительства.

САМАРИТИНПРЕИТ

Формат А4

Организационно-технологическая схема монтажа Трубопровода



Существующий нефтегазовый трубопровод \*АГЗУ-4 - УПН Вахитовская\* (демонтаж от АГЗУ-2 до УПН Вахитовская)

Кадастровый номер 39: 56.23.0000000.785  
 Категория земель: Земли сельскохозяйственного назначения  
 Правообладатель: собственность Шмидт Н. Ф.  
 Проектируемая ПС: до вновь проектируемой ПС.

Кадастровый номер 39: 56.23.0709003.4  
 (входящий в ЕЗ 56.23.0000000.227)  
 Категория земель: Земли сельскохозяйственного назначения  
 Правообладатель: участники долевой собственности

Кадастровый квартал: 56.23.0709003  
 Категория земель: не ограниченной государственной собственности

Кадастровый номер 39: 56.23.0000000.784  
 Категория земель: Земли сельскохозяйственного назначения  
 Правообладатель: собственность Дерksen И. К., Дерksen М. В.

Кадастровый номер 39: 56.23.0000000.797  
 Категория земель: Земли сельскохозяйственного назначения  
 Правообладатель: собственность Кочкина Г. С., Кочкина С. М.

**УСЛОВНЫЕ ОБОЗНАЧЕНИЯ**

Обозначение	Наименование
[Symbol]	Границы территории в отношении которой осуществляется подготовка проекта планировки
[Symbol]	Границы зон планировочного размещения линейного объекта
[Symbol]	Трасса нефтегазового трубопровода
[Symbol]	Трасса нефтегазового трубопровода демонтируемая
[Symbol]	Зона минимальных расстояний от оси трубопровода до объектов высотой 175 м
[Symbol]	Полевые дороги
[Symbol]	Существующий кабель связи
[Symbol]	Существующий трубопровод нефти
[Symbol]	Существующий трубопровод газа
[Symbol]	Существующие ВЛ
[Symbol]	Границы зон с особыми условиями использования территории, подлежащие использованию в связи с размещением линейных объектов (зона выноса трубопровода - 25м от оси)
[Symbol]	Границы зон планировочного размещения объектов капитального строительства, установленные ранее утверждённой документацией по планировке территории
[Symbol]	Границы земельного участка прошедшего процедуру ПЗ с указанием кадастрового номера
[Symbol]	Кадастровый квартал
[Symbol]	Земельные участки спящие на кадастровом учёте



8222П-ПП-104 000 000-ПЗУ-03

Техническая переоборудование нефтегазового трубопровода \*АГЗУ-4 - УПН Вахитовская (ПК40-00 - ПК51-01) (0406\_3-18)

Изм.	Кол. изм.	Лист	№ див.	Подпись	Дата
Разработано	1	5	02	02.22	

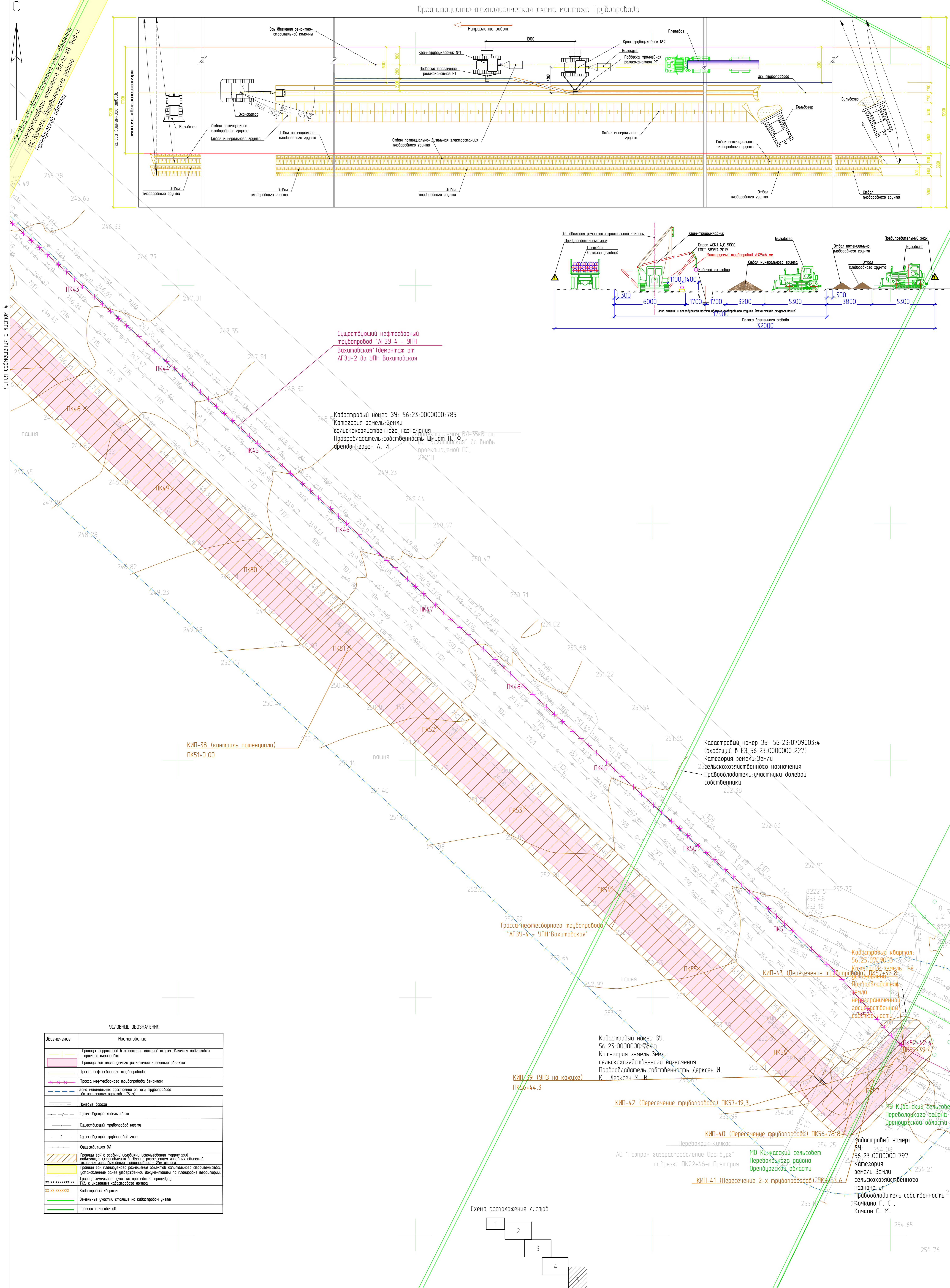
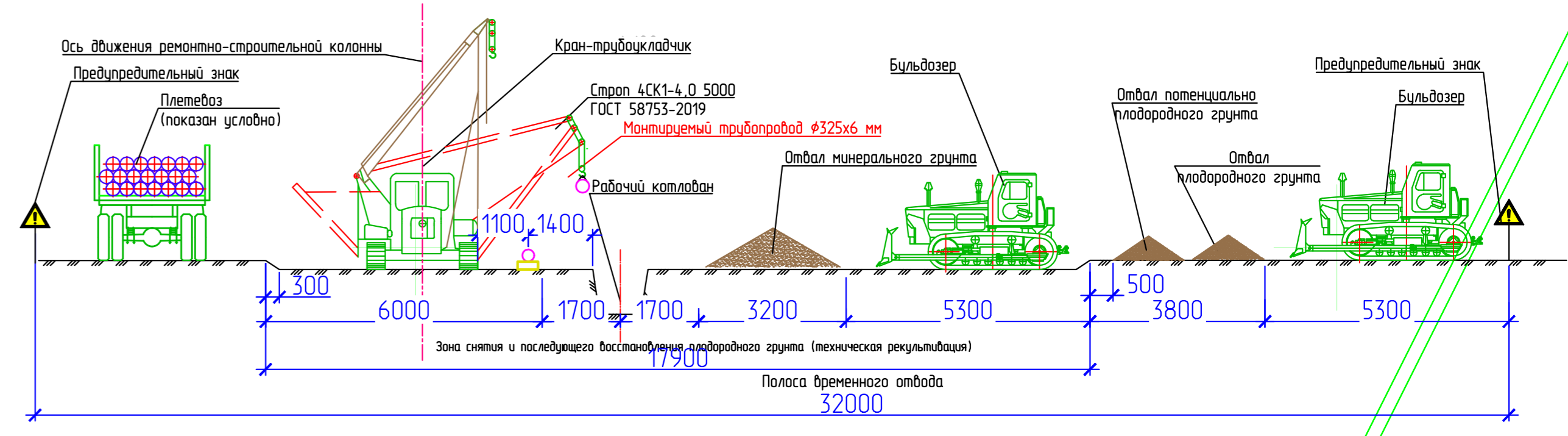
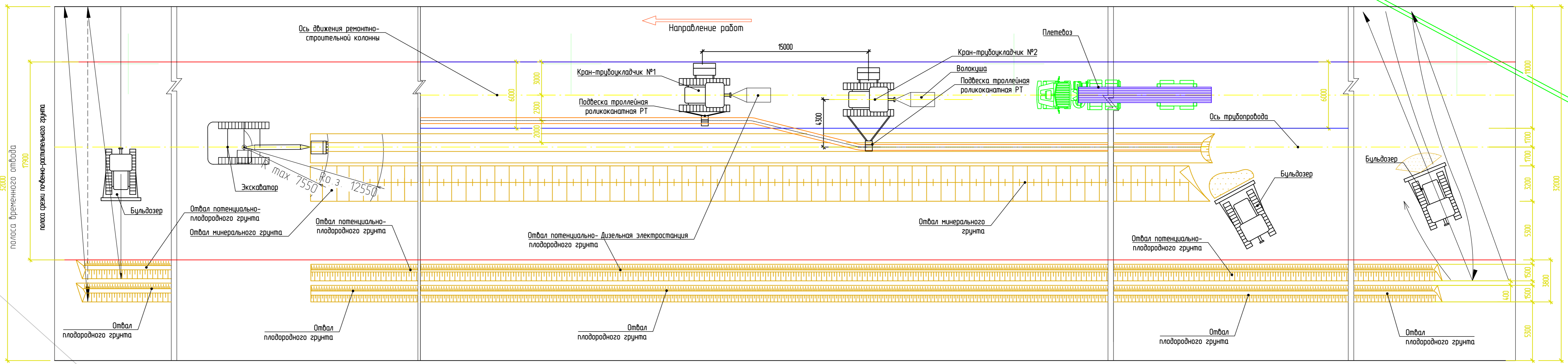
Материалы по обоснованию проекта нецелевого использования территории: Графическая часть

Чертеж drawn with a special utility application in the territory through the installation of existing objects of the planned organization

САМАРИТИНЕОБЪЕКТ

Формат А0

Система координат МСК - сдвиг 56  
 Система высот Балтийская  
 Масштаб 1:1000



Существующий нефтесборный трубопровод \*АГЗУ-4 - УПН Вахитовская\* (демонтаж от АГЗУ-2 до УПН Вахитовская)

Кадастровый номер 39: 56.23.0000000.785  
Категория земель: Земли сельскохозяйственного назначения  
Практический адрес: 56.23.0000000.785  
Проектируемая ПС: 56.23.0000000.785-01  
Проектируемый объект: Линия электропередачи ВЛ-35кВ от ПС 56.23.0000000.785-01 до вновь проектируемой ПС.

Кадастровый номер 39: 56.23.0709003.4  
(входящий в ЕЗ 56.23.0000000.227)  
Категория земель: Земли сельскохозяйственного назначения  
Практический адрес: 56.23.0709003.4  
Проектируемый объект: Участки долевой собственности

Кадастровый квартал: 56.23.0709003  
Категория земель: не сельскохозяйственного назначения  
Практический адрес: 56.23.0709003.4  
Проектируемый объект: Участки долевой собственности

Кадастровый номер 39: 56.23.0000000.784  
Категория земель: Земли сельскохозяйственного назначения  
Практический адрес: 56.23.0000000.784  
Проектируемый объект: Участки долевой собственности

Кадастровый номер: 39: 56.23.0800000.797  
Категория земель: Земли сельскохозяйственного назначения  
Практический адрес: 56.23.0800000.797  
Проектируемый объект: Участки долевой собственности

**УСЛОВНЫЕ ОБОЗНАЧЕНИЯ**

Обозначение	Наименование
—	Границы территории в отношении которой осуществляется подготовка проекта планировки территории
—	Границы зон планировочного размещения линейного объекта
—	Трасса нефтесборного трубопровода
—	Трасса нефтесборного трубопровода демонтируемая
—	Зона минимальных расстояний от оси трубопровода до ближайших зданий (175 м)
—	Полосы отвода
—	Существующий кабель связи
—	Существующий трубопровод нефти
—	Существующий трубопровод газа
—	Существующие ВЛ
—	Границы зон с особыми условиями использования территории, подлежащих устройству в связи с размещением линейных объектов (зона выноса трубопровода - 25м от оси)
—	Границы зон планировочного размещения объектов капитального строительства, установленные ранее утвержденной документацией по планировке территории
—	Границы земельного участка прошедшего процедуру ИС с указанием кадастрового номера
—	Кадастровый квартал
—	Земельные участки спящие на кадастровом учете
—	Граница сельсоветов



8222П-ПП-104 000 000-ПЗУ-03	
Техническое обоснование строительства трубопровода АГЗУ-4 - УПН Вахитовская (ПК00-00 - ПК51-01) (0406_3-18)	
Изм.	Дата
Разработано	02.22
Составил	Лист 5
Проверено	Лист 5
Исполнено	Лист 5
Изд.	02.22
САМАРИТИНЕОФТ	

Система координат: МСК - сдвиг 56  
Система высот: Балтийская  
Масштаб: 1:1000

САМАРИТИНЕОФТ